

ESTADO DE LA OPINIÓN PÚBLICA

Encuesta Nacional Urbana-Rural

APROBACIÓN PRESIDENCIAL, MUNICIPAL, SOBRE OLLANTA HUMALA Y MEDIOS DE COMUNICACIÓN

DIRECTOR EJECUTIVO
Fernando Tuesta Soldevilla

Edwin Cohaila
Lilia Condorhuaman
Alice López
Sandro Macassi
Vania Martínez
León Portocarrero
Cesar Quezada
Eveling Salazar

INFORMES
iop@pucp.edu.pe

Teléfonos: 51.1.626-2000
Anexo 3700

Fax: 51.1.626-2908
Av. Universitaria 1801,
San Miguel, Lima - Perú.
Apartado 1761- Lima 100

Pontificia Universidad
Católica del Perú
108-REE/JNE

Encuétranos en:

<http://www.pucp.edu.pe/iop>
<http://blog.pucp.edu.pe/iop>
Facebook: Instituto de
Opinión Pública PUCP
Twitter: ioppucp
Scribd: BoletinesIOPpucp
Youtube: ioppucp
Videos PUCP: ioppucp
Textos PUCP: IOP

En este nuevo ***Estado de la Opinión Pública***, boletín del Instituto de Opinión Pública (IOP) de la Pontificia Universidad Católica del Perú (PUCP), podrá encontrar importante información sobre la aprobación presidencial, la gestión de la alcaldesa de Lima Metropolitana, así como del desempeño del presidente electo Ollanta Humala y de los medios de comunicación durante la campaña electoral pasada.

A menos de un mes de terminar su gestión, el presidente Alan García si bien tiene un nivel de aprobación que es el más alto del año (31.3%), su desaprobación duplica esta cifra (62.1%). Desaprobación que se inició en julio del 2007, a un año de inicio de su segundo mandato, y que no ha podido superar pese a las condiciones de un contexto económico inmejorable que ha gozado su gobierno. Estos niveles negativos bordean el 70% (en el sur) y casi el 80% en el centro (79%).

Finaliza así el segundo gobierno del presidente Alan García, con cinco años de gobierno con éxitos macroeconómicos, pero con un alto déficit de impacto para la mayoría del país, como se ve reflejado en esta última encuesta nacional.

En relación a la alcaldesa de Lima Metropolitana, Susana Villarán, si bien ha existido una crítica constante de parte de varios sectores desde casi el inicio de su gestión, es en junio cuando se muestra su nivel de aprobación más bajo (21.3%). Su nivel de desaprobación es mayor en los dos primeros grupos de edad (67% y 68% respectivamente), así como en los sectores socioeconómicos A/B (72%). En todo caso, si la campaña contra ella ha sido intensa, lo cierto es que entre enero y junio su desaprobación se ha triplicado dramáticamente.

Finalmente, en relación al presidente electo Ollanta Humala, como en casi todos los casos de inicio de un primer gobierno, recibe el respaldo de la mayoría de la opinión pública (56.6%), centrándose la confianza en su gobierno particularmente en la lucha contra la corrupción (65.8%), como en la importancia que se considera debe darle a los programas sociales (79.9%).

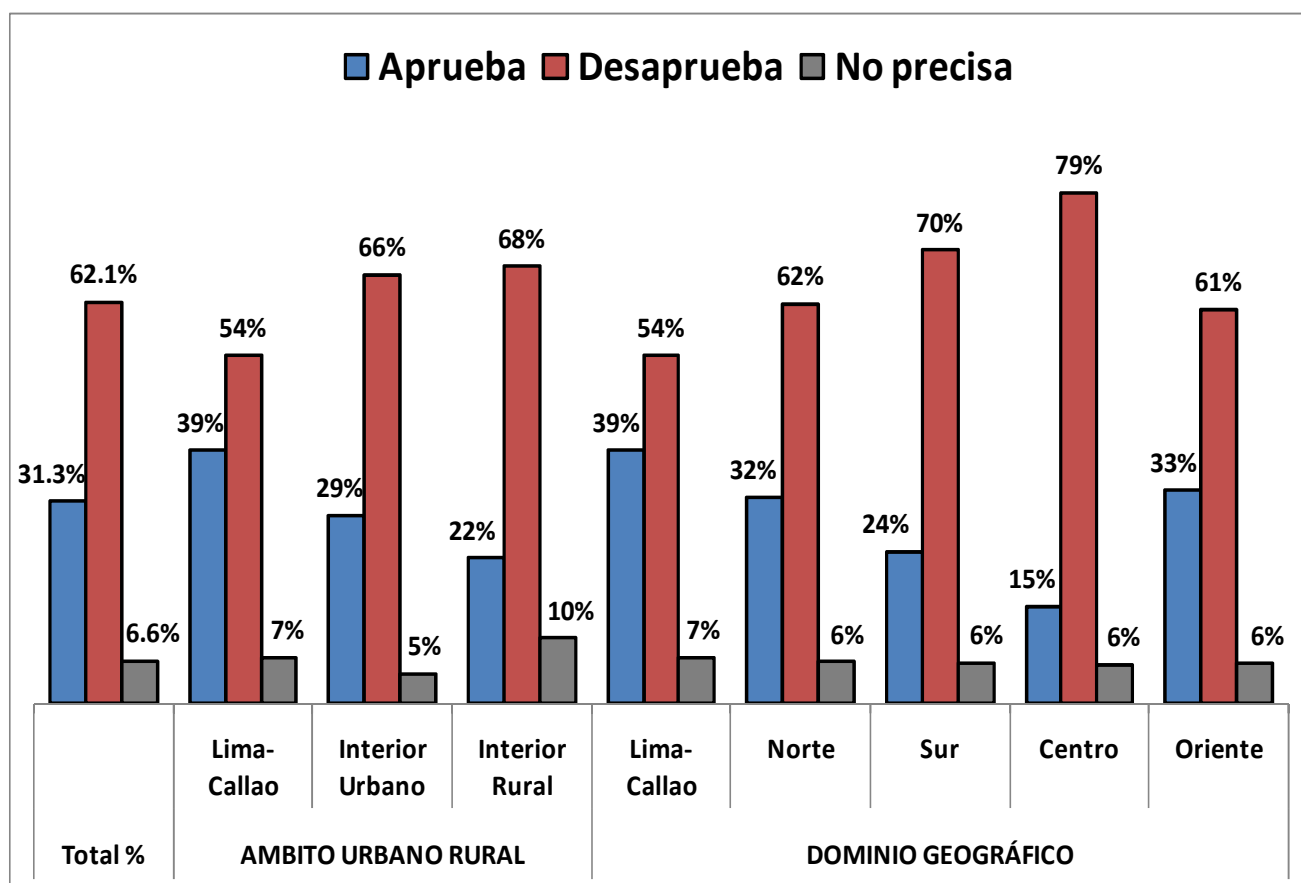
Más información sobre opiniones y percepciones acerca del nuevo gobierno, podrá usted encontrar en este ***Estado de la Opinión Pública***, así como percepciones sobre el comportamiento de los medios de comunicación durante la última campaña electoral.

ENCUESTA NACIONAL URBANA - RURAL

APROBACIÓN PRESIDENCIAL

En general, ¿diría usted que aprueba o desaprueba la gestión del presidente de la república, Alan García? - Por ámbito urbano/rural y dominio geográfico

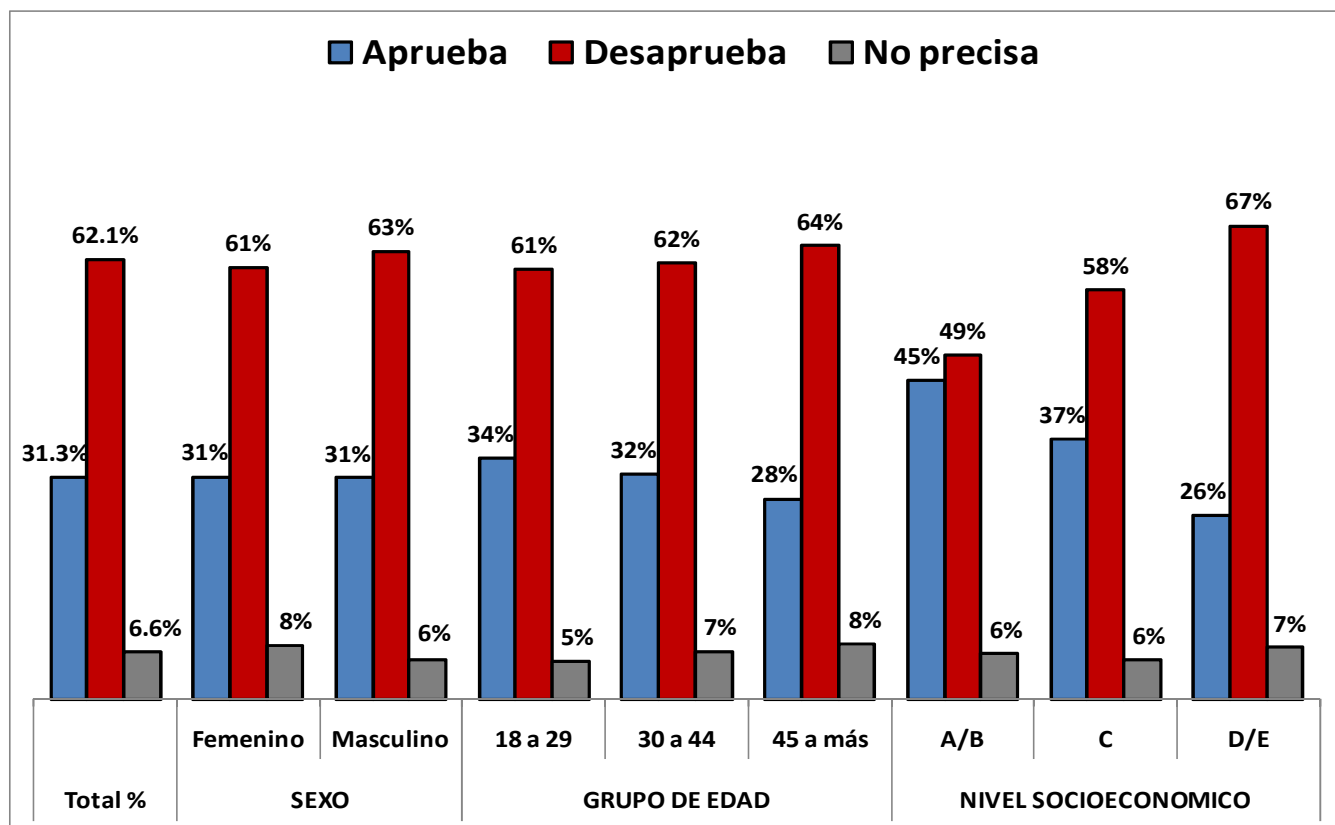
RESPUESTAS	Total %	AMBITO URBANO RURAL			DOMINIO GEOGRÁFICO				
		Lima-Callao	Interior Urbano	Interior Rural	Lima-Callao	Norte	Sur	Centro	Oriente
Aprueba	31.3	39	29	22	39	32	24	15	33
Desaprueba	62.1	54	66	68	54	62	70	79	61
No precisa	6.6	7	5	10	7	6	6	6	6
Total %	100.0	100	100	100	100	100	100	100	100
Base de entrevistas ponderada	1570	561	702	307	561	435	329	134	110



Año VI / Junio de 2011

En general, ¿diría usted que aprueba o desaprueba la gestión del presidente de la república, Alan García? - Por sexo, edad y nivel socioeconómico

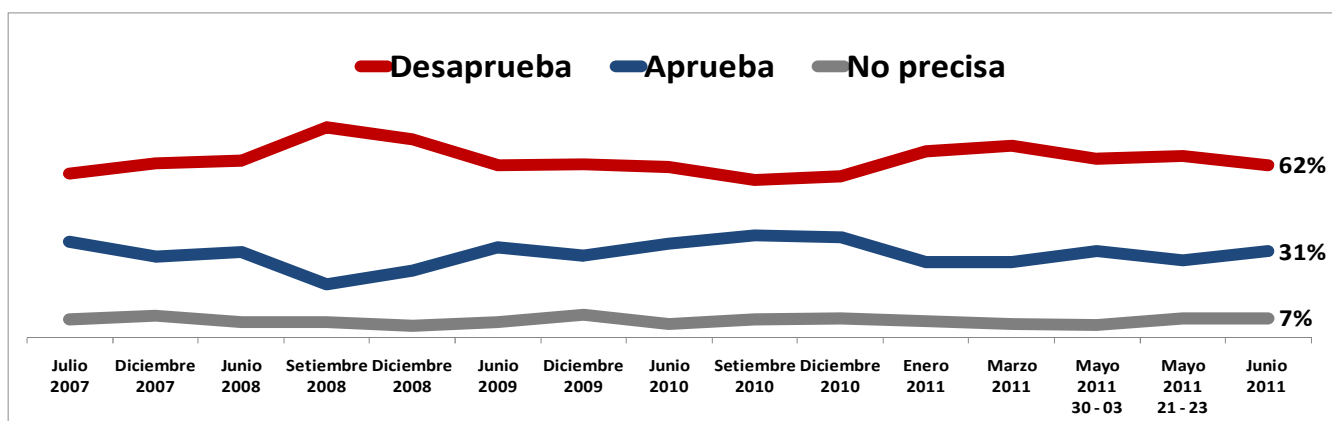
RESPUESTAS	Total %	SEXO		GRUPO DE EDAD			NIVEL SOCIOECONOMICO		
		Femenino	Masculino	18 a 29	30 a 44	45 a más	A/B	C	D/E
Aprueba	31.3	31	31	34	32	28	45	37	26
Desaprueba	62.1	61	63	61	62	64	49	58	67
No precisa	6.6	8	6	5	7	8	6	6	7
Total %	100.0	100	100	100	100	100	100	100	100
Base de entrevistas ponderada	1570	791	779	535	513	522	169	484	917



Año VI / Junio de 2011

¿Diría usted que aprueba o desaprueba la gestión del presidente de la república, Alan García? Serie

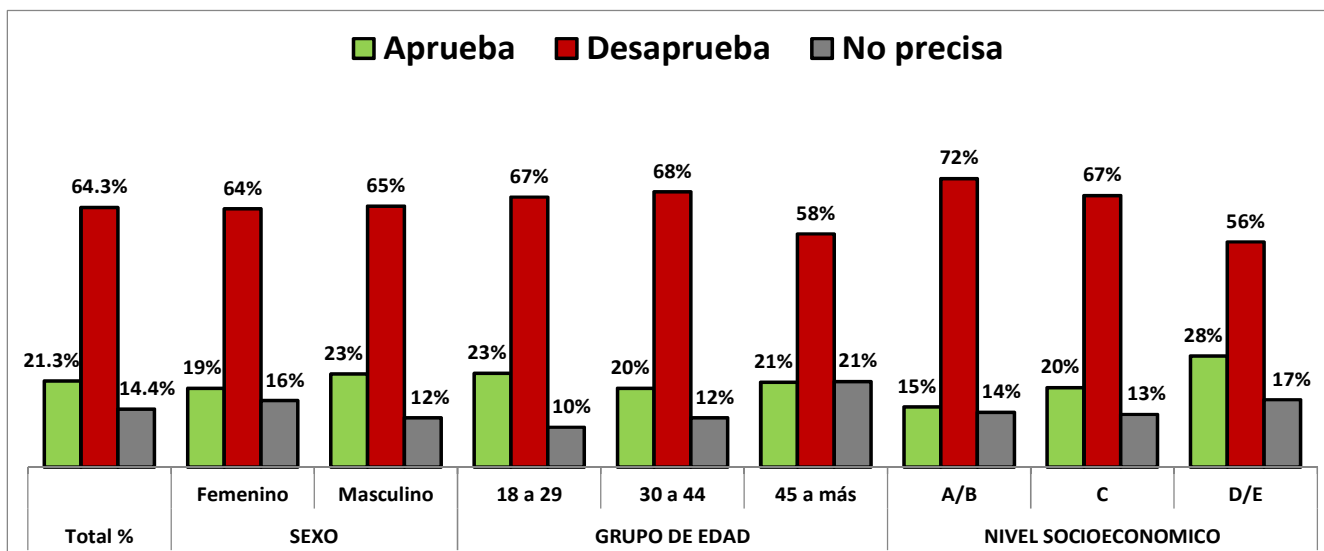
RESPUESTAS	Jul. 2007	Dic. 2007	Jun. 2008	Set. 2008	Dic. 2008	Jun. 2009	Dic. 2009	Jun. 2010	Set. 2010	Dic. 2010	Enero 2011	Marzo 2011	Mayo 2011 30-03	Mayo 2011 21-23	Junio 2011
Aprueba	35	29	31	19	24	32	30	34	37	36	27	27	31	28	31
Desaprueba	59	63	63	75	71	62	62	61	57	58	67	69	64	65	62
No precisa	7	8	6	6	4	6	8	5	7	7	6	5	5	7	7
Total %	100	100	100	100	100	100	100	100	100	100	100	100	100	100	100
Base de entrevistas ponderada	1200	1205	1208	1235	1197	1259	1262	1235	1295	1515	1570	1570	1570	1800	1800



APROBACIÓN MUNICIPAL

En general, ¿diría usted que aprueba o desaprueba la gestión de la Alcaldesa de Lima, Susana Villarán? (pregunta realizada sólo en Lima Metropolitana)

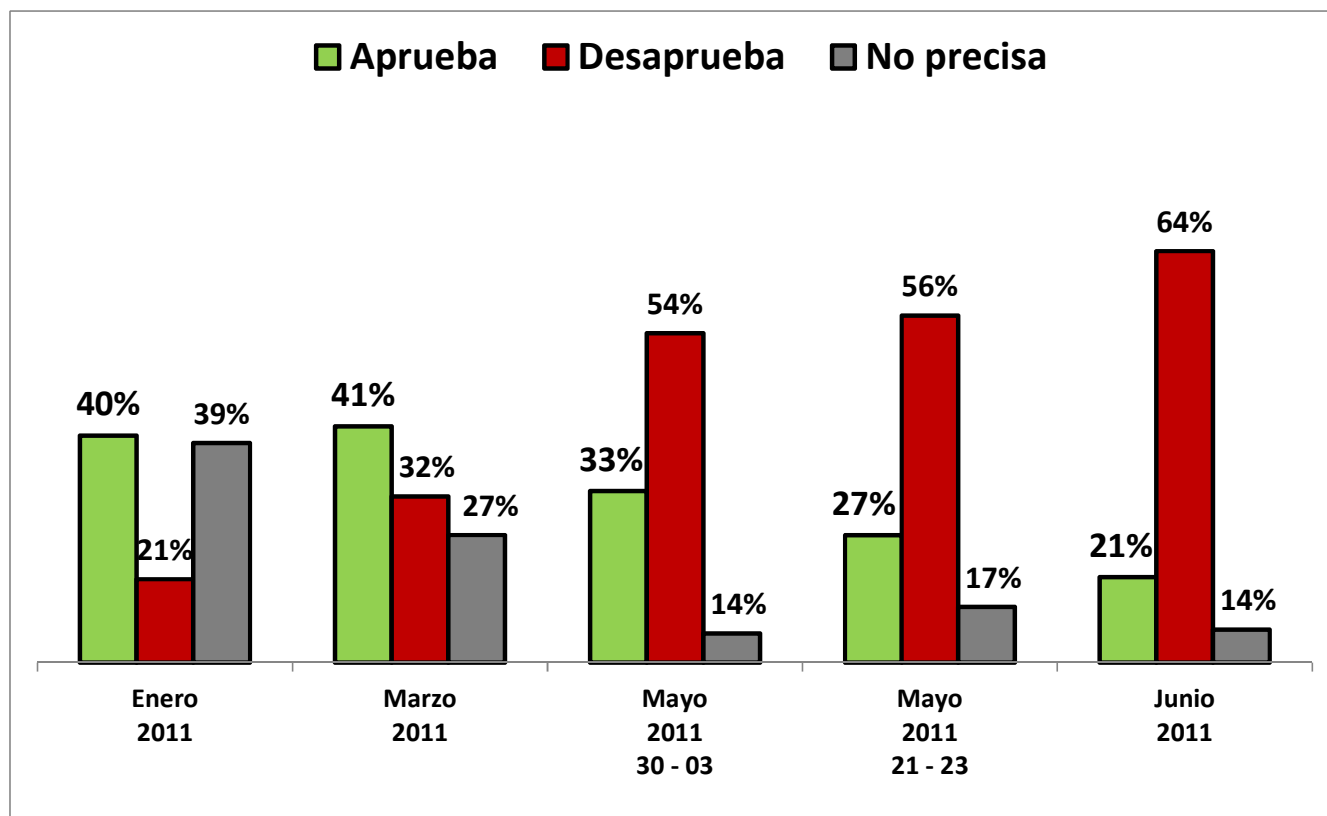
RESPUESTAS	Total %	SEXO		GRUPO DE EDAD			NIVEL SOCIOECONOMICO		
		Femenino	Masculino	18 a 29	30 a 44	45 a más	A/B	C	D/E
Aprueba	21.3	19	23	23	20	21	15	20	28
Desaprueba	64.3	64	65	67	68	58	72	67	56
No precisa	14.4	16	12	10	12	21	14	13	17
Total %	100.0	100	100	100	100	100	100	100	100
Base de entrevistas ponderada	504	252	252	170	169	166	106	230	168



Año VI / Junio de 2011

En general, ¿diría usted que aprueba o desaprueba la gestión de la Alcaldesa de Lima, Susana Villarán? - Serie (pregunta realizada sólo en Lima Metropolitana)

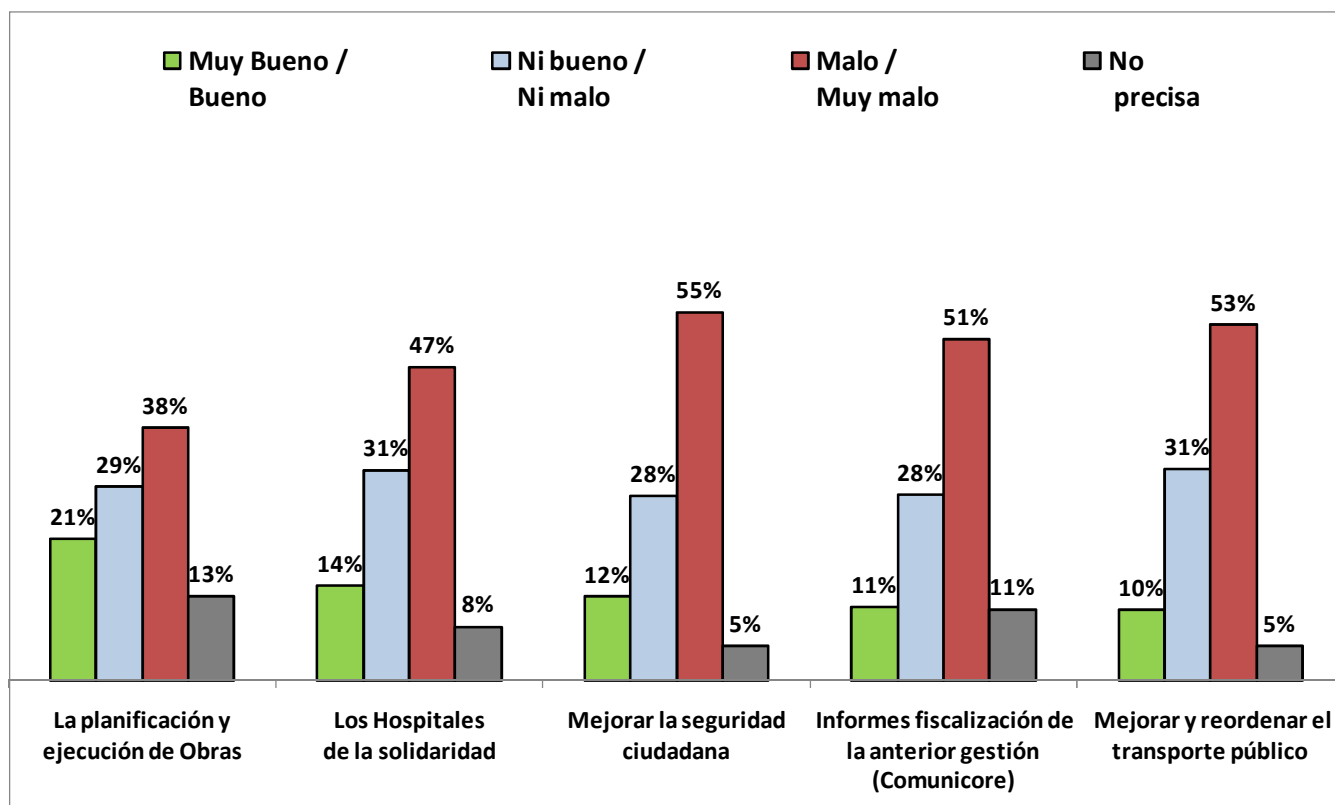
RESPUESTAS	Enero 2011	Marzo 2011	Mayo 2011 30 - 03	Mayo 2011 21 - 23	Junio 2011
Aprueba	40	41	33	27	21
Desaprueba	21	32	54	56	64
No precisa	39	27	14	17	14
Total%	100	100	100	100	100
Base de entrevistas ponderada	504	504	504	578	504



Año VI / Junio de 2011

En general, ¿cómo evalúa el desempeño que viene realizando la alcaldesa de Lima Susana Villarán, respecto a...?

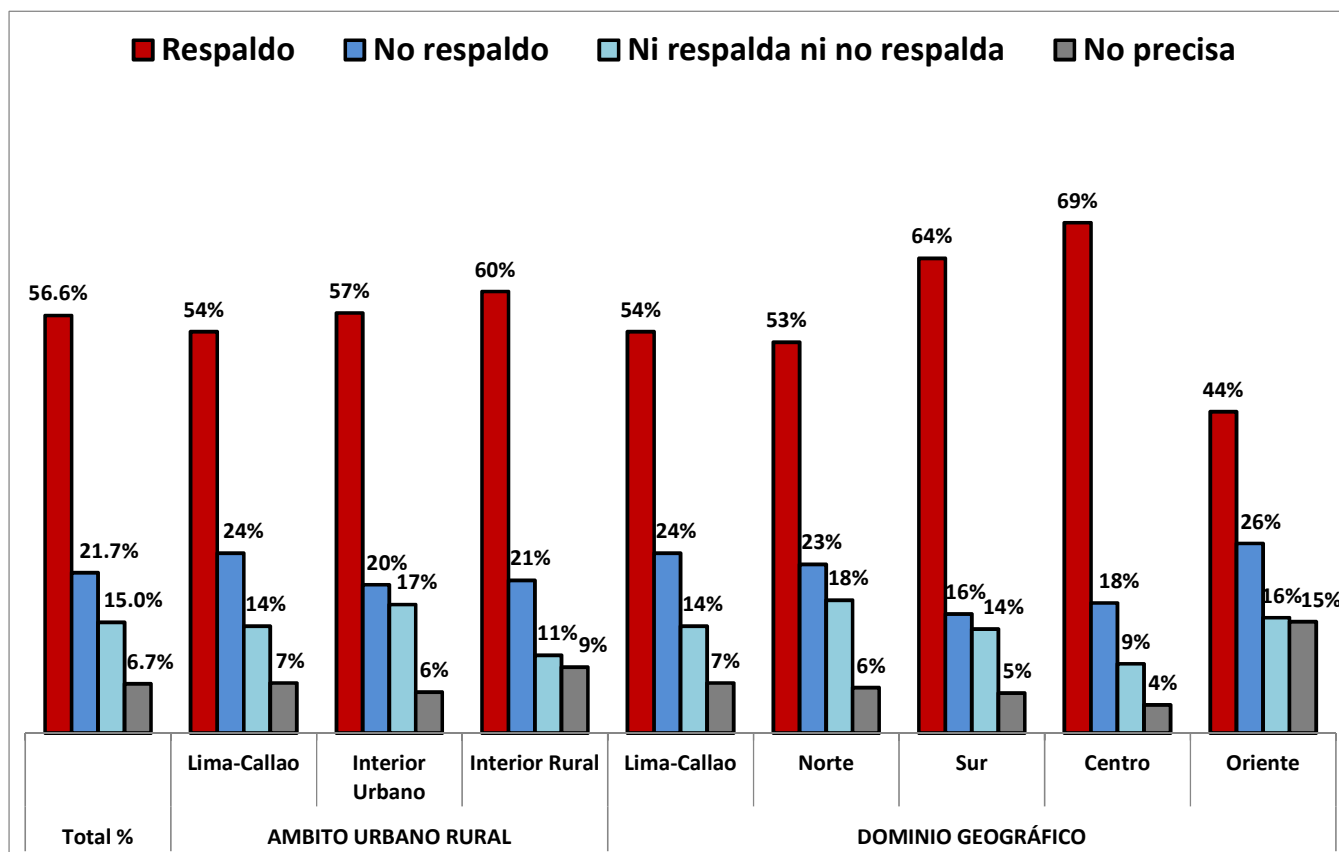
RESPUESTAS	Muy Bueno / Bueno	Ni bueno / Ni malo	Malo / Muy malo	No precisa	Total %
La planificación y ejecución de Obras	21	29	38	13	100
Los Hospitales de la solidaridad	14	31	47	8	100
Mejorar la seguridad ciudadana	12	28	55	5	100
Informes fiscalización de la anterior gestión (Comunicore)	11	28	51	11	100
Mejorar y reordenar el transporte público	10	31	53	5	100



SOBRE EL DESEMPEÑO PÚBLICO DEL PRESIDENTE OLLANTA HUMALA

Según el desempeño público que viene desarrollando el presidente electo Ollanta Humala
¿Usted respalda o no respalda su actuación? - Por ámbito urbano/rural y dominio geográfico

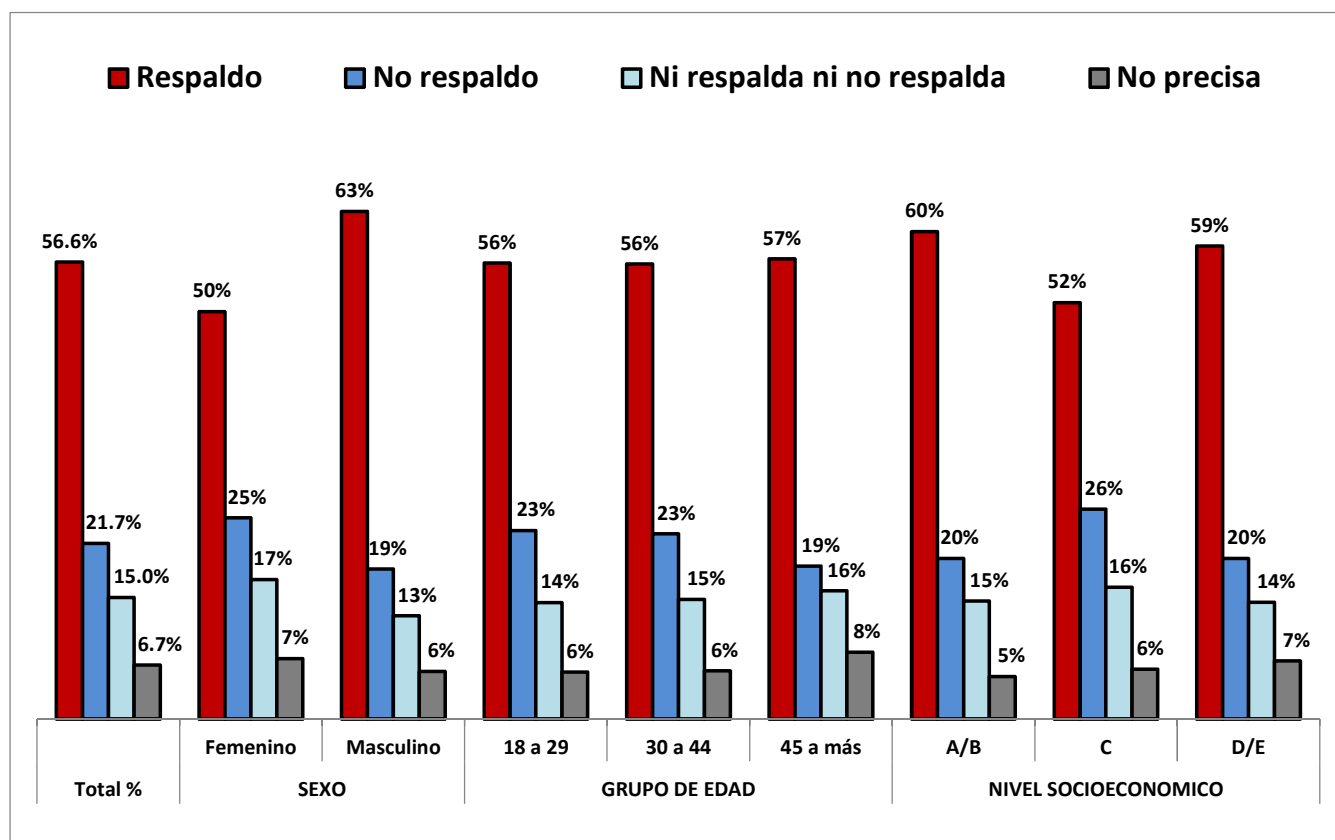
RESPUESTAS	Total %	AMBITO URBANO RURAL			DOMINIO GEOGRÁFICO				
		Lima-Callao	Interior Urbano	Interior Rural	Lima-Callao	Norte	Sur	Centro	Oriente
Respaldo	56.6	54	57	60	54	53	64	69	44
No respaldo	21.7	24	20	21	24	23	16	18	26
Ni respalda ni no respalda	15.0	14	17	11	14	18	14	9	16
No precisa	6.7	7	6	9	7	6	5	4	15
Total %	100.0	100	100	100	100	100	100	100	100
Base de entrevistas ponderada	1570	561	702	307	561	435	329	134	110



Año VI / Junio de 2011

**Según el desempeño público que viene desarrollando el presidente electo Ollanta Humala
¿Usted respalda o no respalda su actuación? - Por sexo, edad y nivel socioeconómico**

RESPUESTAS	Total %	SEXO		GRUPO DE EDAD			NIVEL SOCIOECONOMICO		
		Femenino	Masculino	18 a 29	30 a 44	45 a más	A/B	C	D/E
Respaldo	56.6	50	63	56	56	57	60	52	59
No respaldo	21.7	25	19	23	23	19	20	26	20
Ni respalda ni no respalda	15.0	17	13	14	15	16	15	16	14
No precisa	6.7	7	6	6	6	8	5	6	7
Total %	100.0	100	100	100	100	100	100	100	100
Base de entrevistas ponderada	1570	791	779	535	513	522	169	484	917

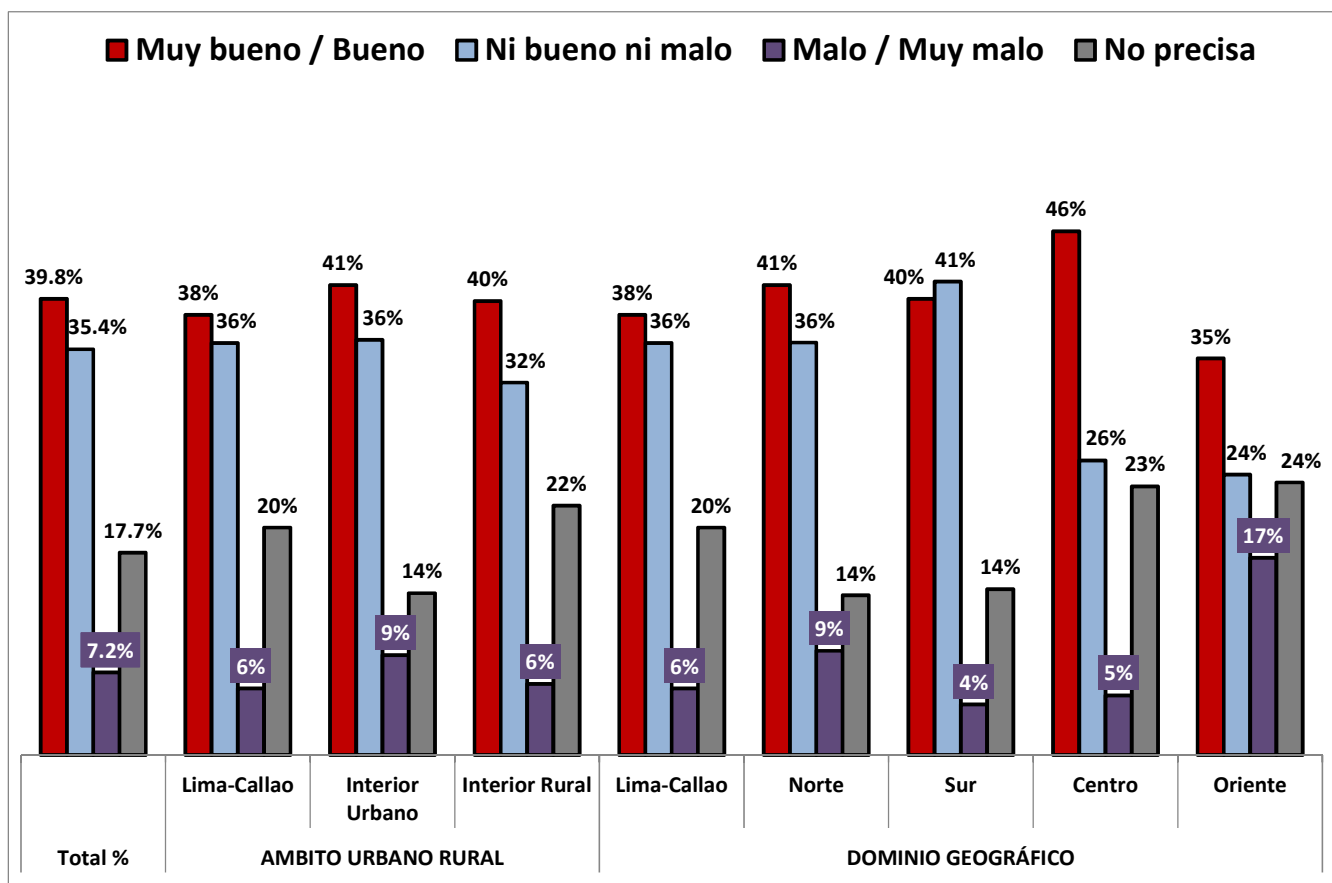


Año VI / Junio de 2011

Según su opinión, ¿cómo cree que será el futuro gobierno del presidente electo Ollanta Humala, será muy bueno, bueno, ni bueno ni malo, malo o muy malo?

Por ámbito urbano/rural y dominio geográfico

RESPUESTAS	Total %	ÁMBITO URBANO RURAL			DOMINIO GEOGRÁFICO				
		Lima-Callao	Interior Urbano	Interior Rural	Lima-Callao	Norte	Sur	Centro	Oriente
Muy bueno / Bueno	39.8	38	41	40	38	41	40	46	35
Ni bueno ni malo	35.4	36	36	32	36	36	41	26	24
Malo / Muy malo	7.2	6	9	6	6	9	4	5	17
No precisa	17.7	20	14	22	20	14	14	23	24
Total %	100.0	100	100	100	100	100	100	100	100
Base de entrevistas ponderada	1570	561	702	307	561	435	329	134	110

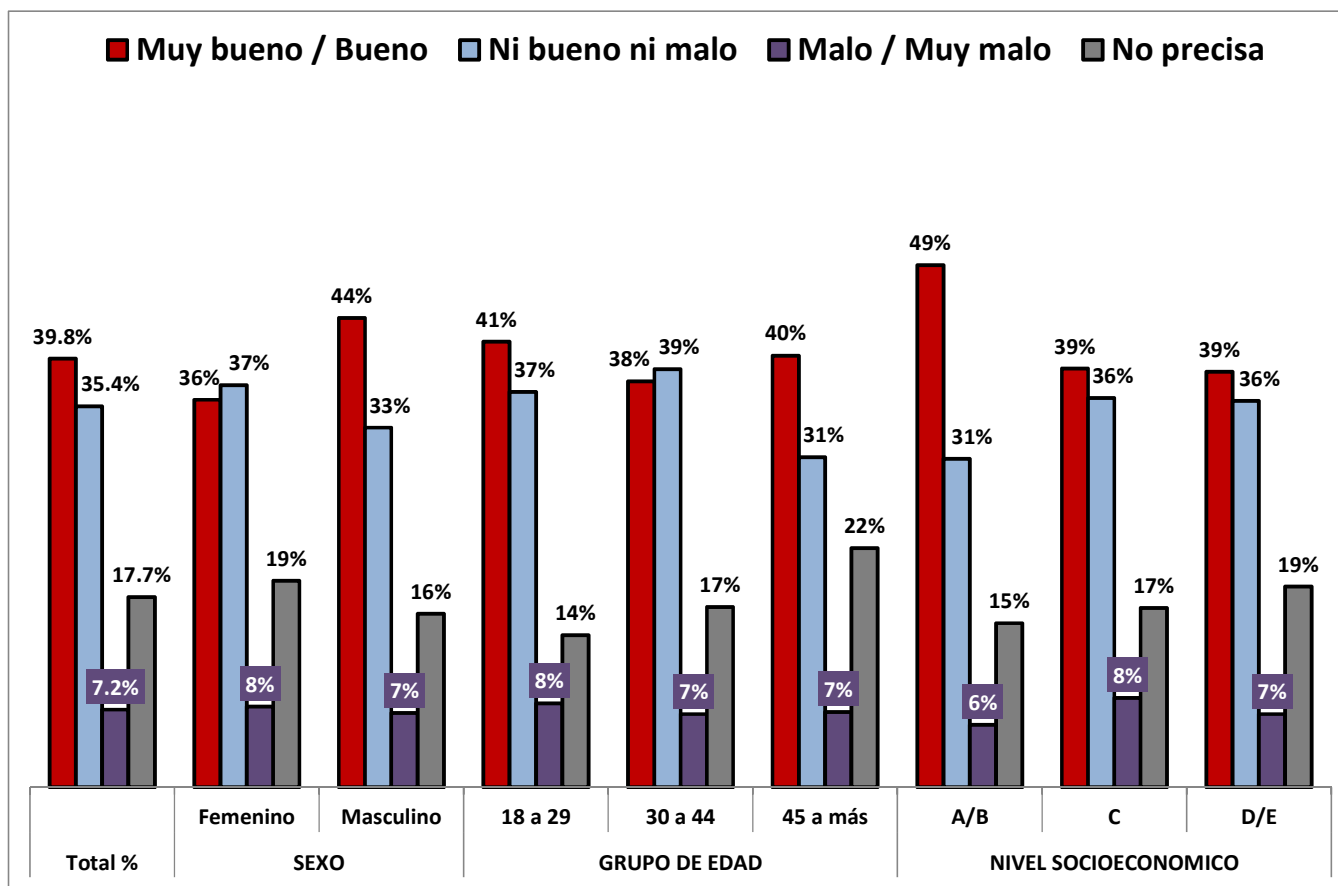


Año VI / Junio de 2011

Según su opinión, ¿cómo cree que será el futuro gobierno del presidente electo Ollanta Humala, será muy bueno, bueno, ni bueno ni malo, malo o muy malo?

Por sexo, edad y nivel socioeconómico

RESPUESTAS	Total %	SEXO		GRUPO DE EDAD			NIVEL SOCIOECONOMICO		
		Femenino	Masculino	18 a 29	30 a 44	45 a más	A/B	C	D/E
Muy bueno / Bueno	39.8	36	44	41	38	40	49	39	39
Ni bueno ni malo	35.4	37	33	37	39	31	31	36	36
Malo / Muy malo	7.2	8	7	8	7	7	6	8	7
No precisa	17.7	19	16	14	17	22	15	17	19
Total %	100.0	100	100	100	100	100	100	100	100
Base de entrevistas ponderada	1570	791	779	535	513	522	169	484	917



Año VI / Junio de 2011

En general ¿usted confía mucho, algo, poco o nada en que el presidente electo Ollanta Humala va...?

RESPUESTAS	Mucho / Algo	Poco / Nada	No precisa	Total %
a luchar contra la corrupción	65.8%	26.6%	7.6%	100%
a dar prioridad a las empresas peruanas sobre las empresas extranjeras	63.1%	27.2%	9.7%	100%
a mejorar las condiciones de vida de los mas pobres	62.6%	29.3%	8.1%	100%
a realizar una buena gestión económica	60.2%	32.2%	7.6%	100%
a resolver los conflictos sociales	59.8%	31.3%	8.9%	100%
a ser democrático y respetar las instituciones	56.2%	35.7%	8.1%	100%
a elegir gente capaz / idónea / independiente como ministros	55.8%	35.9%	8.3%	100%

Del siguiente listado, ¿podría indicarme Ud. cuál debe ser el grado de importancia que el futuro gobierno debe darle a:

RESPUESTAS	Mucha importancia	Alguna importancia	Poca importancia	No precisa	Total %
Aumentar programas sociales	79.9%	15.3%	2.1%	2.6%	100%
Contruir obras de infraestructura	79.7%	16.0%	2.3%	2.0%	100%
Preservar el medio ambiente	73.0%	21.8%	3.2%	2.0%	100%
Subsidiar los servicios de agua, luz y gas	72.7%	15.1%	7.1%	5.1%	100%
Mejorar los servicios públicos y programas sociales	68.5%	22.9%	6.2%	2.4%	100%
Apoyar a la inversión privada	61.3%	23.8%	10.3%	4.6%	100%

Año VI / Junio de 2011

**A veces se habla de objetivos políticos que debería seguir un gobierno.
¿Podría indicarme si para Ud. es... ?**

RESPUESTAS	Un objetivo importante	Un objetivo secundario	No precisa	Total %
Mantener el orden en el país	88.4%	8.5%	3.1%	100%
Asegurar un buen funcionamiento de la economía	88.0%	7.6%	4.4%	100%
Construir una sociedad más justa	87.8%	8.2%	4.0%	100.0%
Garantizar el respeto a los DD.HH.	87.5%	8.7%	3.8%	100%
Controlar el alza de precios	86.7%	10.7%	2.6%	100%
Mantener un alto nivel de crecimiento económico	86.6%	9.3%	4.1%	100%
Construir una sociedad donde haya respeto a las diferencias	81.3%	13.9%	4.8%	100%
Garantizar la libertad de expresión	79.8%	15.7%	4.4%	100%
Aumentar la participación de los ciudadanos en las decisiones del gobierno	76.6%	19.1%	4.3%	100%
Asegurar que nuestro país tenga unas FFA.A. fuertes para defenderse	67.0%	27.5%	5.5%	100%

Año VI / Junio de 2011

ECONOMÍA

En relación con la política económica que ha seguido el actual gobierno, a su juicio, el gobierno elegido este 5 de junio debería...

RESPUESTAS	Total %	AMBITO URBANO RURAL			DOMINIO GEOGRÁFICO				
		Lima-Callao	Interior Urbano	Interior Rural	Lima-Callao	Norte	Sur	Centro	Oriente
Realizar reformas parciales en la orientación de la política económica	45.7	48	44	45	48	43	45	42	49
Mantener la orientación de la política económica del actual gobierno	23.4	31	23	12	31	22	18	18	15
Cambiar de manera radical la política económica	21.2	16	24	24	16	23	24	28	25
No precisa	9.8	6	9	20	6	12	13	12	11
Total %	100.0	100	100	100	100	100	100	100	100
Base de entrevistas ponderada	1570	561	702	307	561	435	329	134	110

Hablando ahora sobre la situación económica del Perú, ¿cómo calificaría la situación de la economía peruana comparándola respecto de hace 12 meses? ¿diría que ahora está...?

RESPUESTAS	Total %	AMBITO URBANO RURAL			DOMINIO GEOGRÁFICO				
		Lima-Callao	Interior Urbano	Interior Rural	Lima-Callao	Norte	Sur	Centro	Oriente
Mucho mejor / Algo mejor	32.6	41	31	21	41	27	30	24	26
Permanece igual	46.7	40	48	57	40	52	48	50	53
Algo peor / Mucho peor	16.3	16	17	15	16	16	17	18	17
No precisa	4.4	3	4	8	3	5	4	8	4
Total %	100.0	100	100	100	100	100	100	100	100
Base de entrevistas ponderada	1570	561	702	307	561	435	329	134	110

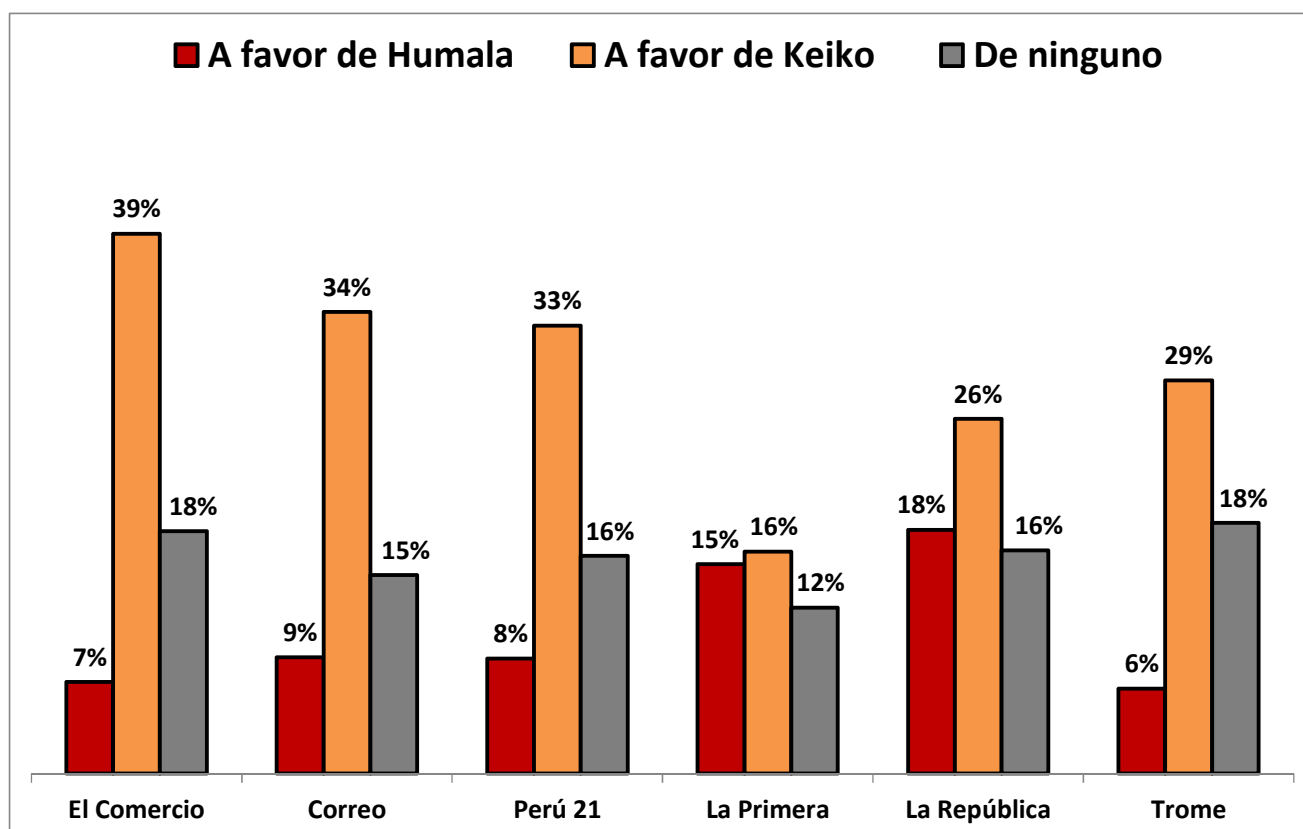
¿Y cómo cree que estará la situación económica del Perú dentro de 12 meses? ¿diría que...?

RESPUESTAS	Total %	AMBITO URBANO RURAL			DOMINIO GEOGRÁFICO				
		Lima-Callao	Interior Urbano	Interior Rural	Lima-Callao	Norte	Sur	Centro	Oriente
Mejorará mucho / Mejorará algo	49.3	46	51	50	46	51	53	51	42
Permanecerá igual	23.7	21	25	27	21	28	25	22	21
Empeorará algo / Empeorará mucho	8.1	6	10	7	6	10	7	8	14
No precisa	19.0	27	14	17	27	11	15	19	23
Total %	100.0	100	100	100	100	100	100	100	100
Base de entrevistas ponderada	1570	561	702	307	561	435	329	134	110

LOS MEDIOS DE COMUNICACIÓN DURANTE LA CAMPAÑA

Hablando de los medios de comunicación escritos, ¿considera Ud. que ... realizó una campaña a favor de Ollanta Humala, a favor de Keiko Fujimori o de ninguno de los dos?

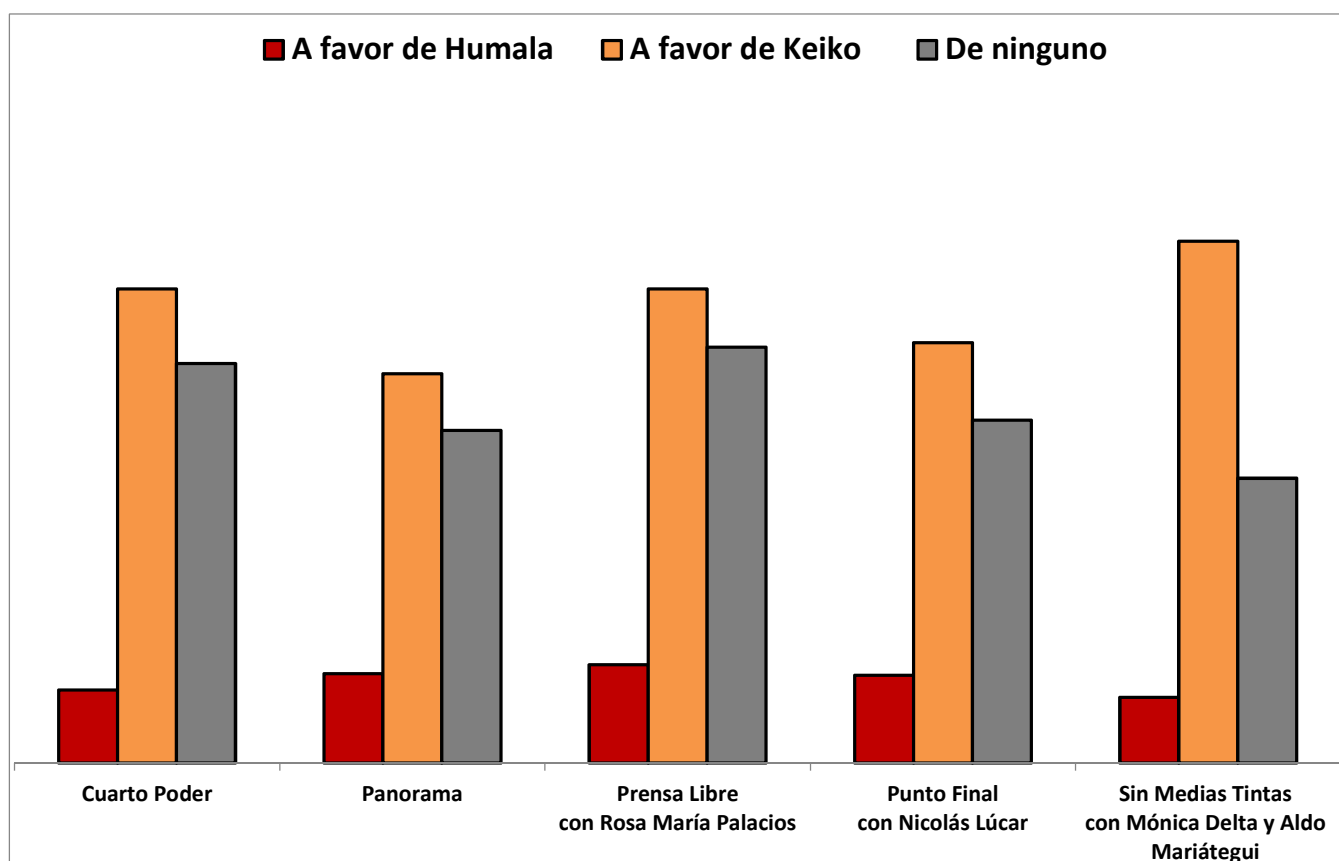
RESPUESTAS	A favor de Humala	A favor de Keiko	De ninguno	No precisa	Total %
El Comercio	7	39	18	36	100
Correo	9	34	15	43	100
Perú 21	8	33	16	43	100
La Primera	15	16	12	56	100
La República	18	26	16	40	100
Trome	6	29	18	47	100



Año VI / Junio de 2011

Hablando de los programas de televisión, ¿Considera Ud. que ... realizó una campaña a favor de Ollanta Humala, a favor de Keiko Fujimori o de ninguno de los dos?

RESPUESTAS	A favor de Humala	A favor de Keiko	De ninguno	No precisa	Total %
Cuarto Poder	5	32	27	37	100
Panorama	6	26	22	46	100
Prensa Libre con Rosa María Palacios	7	32	28	34	100
Punto Final con Nicolas Lucar	6	28	23	43	100
Sin Medias Tintas con Mónica Delta y Aldo Mariátegui	4	35	19	42	100



Año VI / Junio de 2011

FICHA TÉCNICA

- Título del estudio: Encuesta de Opinión junio 2011.
- Objetivos del Estudio: Encuesta postelectoral. Evaluación de autoridades. Confianza en instituciones.
-
- Encuestadora: Pontificia Universidad Católica del Perú.
- N° de registro: 0108-REE/JNE
- Universo o población objetivo: Hombres y mujeres de 18 años o más, habitantes de 19 regiones del país (ver detalle de provincias y distritos en lista adjunta).
- Tamaño de la muestra: 1570 personas entrevistadas.
- Error y nivel de confianza estimados: $\pm 2,47\%$ con un nivel de confianza del 95%, asumiendo 50%-50% de heterogeneidad, bajo el supuesto de muestreo aleatorio simple.
- Cobertura: 139 distritos en 36 provincias pertenecientes a 19 regiones del país.
- Nivel de representatividad: Las provincias donde se realizaron las entrevistas concentran aproximadamente el [67%](#) de la población nacional de 18 o más años en el Perú.
- Procedimiento de muestreo: Se realizó una muestra probabilística polietápica de conglomerados, estratificada según región y ámbito rural y urbano. En cada estrato se seleccionó una muestra simple al azar de manzanas por computadora, posteriormente se realizó una muestra sistemática de viviendas en cada manzana seleccionada y se aplicaron cuotas de sexo y edad para la selección de personas al interior de las viviendas. En zonas urbanas, en una primera etapa se realizó una selección por computadora de manzanas; en la segunda etapa se realizó una selección de viviendas mediante muestreo sistemático. En zonas rurales se realizó una selección aleatoria de centros poblados con menos de 200 viviendas, ubicados a proximidad de carreteras en un radio no mayor a un día de distancia (ida y vuelta) de las ciudades principales o capitales de las provincias seleccionadas. Posteriormente en cada centro poblado escogido se realizó una selección de viviendas mediante el método de rutas aleatorias. Dentro de Lima se estratificó la muestra de acuerdo con grandes zonas de la ciudad (Lima norte, Lima este, Lima sur, Lima centro, Lima oeste-suroeste).
- Marco muestral y fuentes secundarias: En el caso de las zonas urbanas del país, la selección de manzanas se realizó utilizando como marco muestral la cartografía digital del INEI del 2007. En el caso de las zonas rurales se usó la cartografía de centros poblados del INEI 2007.

Año VI / Junio de 2011

• Etapas de muestreo

Etapa	Ámbito	Unidades	Procedimientos														
Primera	Lima-Callao	Manzanas	<p>Se seleccionan por computadora las manzanas que han sido codificadas por el INEI en la cartografía digital 2007 de Lima y Callao. De antemano se determinó la distribución de manzanas a seleccionar por estratos zonales de Lima: Lima antigua, Lima sur, Lima norte, Lima este, Lima moderna.</p> <table border="1"> <thead> <tr> <th>Estratos zonales</th> <th>Distritos</th> </tr> </thead> <tbody> <tr> <td>Lima Antigua</td> <td>Lima, Breña, La Victoria, Rímac, San Luis</td> </tr> <tr> <td>Lima Moderna</td> <td>Barranco, Jesús María, La Molina, Lince, Magdalena del Mar, Pueblo Libre, Miraflores, San Borja, San Isidro, San Miguel, Santiago de Surco, Surquillo</td> </tr> <tr> <td>Lima Norte</td> <td>Santa Rosa, Ancón, Carabaylo, Comas, Independencia, Los Olivos, Puente Piedra, San Martín de Porres</td> </tr> <tr> <td>Lima Este</td> <td>Cieneguilla, Ate, Chaclacayo, El Agustino, Lurigancho, San Juan de Lurigancho, Santa Anita</td> </tr> <tr> <td>Lima Sur</td> <td>Chorrillos, San Juan de Miraflores, Villa El Salvador, Villa María del Triunfo</td> </tr> <tr> <td>Callao</td> <td>Callao, Bellavista, Carmen de la Legua, La Perla, La Punta, Ventanilla</td> </tr> </tbody> </table> <p>En cada manzana o unidad de muestreo primaria seleccionada se aplicarían 8 encuestas.</p>	Estratos zonales	Distritos	Lima Antigua	Lima, Breña, La Victoria, Rímac, San Luis	Lima Moderna	Barranco, Jesús María, La Molina, Lince, Magdalena del Mar, Pueblo Libre, Miraflores, San Borja, San Isidro, San Miguel, Santiago de Surco, Surquillo	Lima Norte	Santa Rosa, Ancón, Carabaylo, Comas, Independencia, Los Olivos, Puente Piedra, San Martín de Porres	Lima Este	Cieneguilla, Ate, Chaclacayo, El Agustino, Lurigancho, San Juan de Lurigancho, Santa Anita	Lima Sur	Chorrillos, San Juan de Miraflores, Villa El Salvador, Villa María del Triunfo	Callao	Callao, Bellavista, Carmen de la Legua, La Perla, La Punta, Ventanilla
	Estratos zonales	Distritos															
	Lima Antigua	Lima, Breña, La Victoria, Rímac, San Luis															
Lima Moderna	Barranco, Jesús María, La Molina, Lince, Magdalena del Mar, Pueblo Libre, Miraflores, San Borja, San Isidro, San Miguel, Santiago de Surco, Surquillo																
Lima Norte	Santa Rosa, Ancón, Carabaylo, Comas, Independencia, Los Olivos, Puente Piedra, San Martín de Porres																
Lima Este	Cieneguilla, Ate, Chaclacayo, El Agustino, Lurigancho, San Juan de Lurigancho, Santa Anita																
Lima Sur	Chorrillos, San Juan de Miraflores, Villa El Salvador, Villa María del Triunfo																
Callao	Callao, Bellavista, Carmen de la Legua, La Perla, La Punta, Ventanilla																
Urbano	Manzanas	<p>Se seleccionan por computadora las manzanas codificadas por el INEI en la cartografía digital 2007 del casco urbano correspondiente a las 19 regiones y 32 provincias donde se realizó el estudio.</p> <p>En cada manzana o unidad de muestreo primaria seleccionada se aplicarían 5 encuestas.</p>															
Rural	CCPP	<p>Se preseleccionaron los CCPP de un marco muestral conformado por centros poblados con menos de 200 viviendas, definidos como rurales, y del tipo "anexo" o "caserío", ubicados a proximidad de carreteras en un radio no mayor a un día de distancia (ida y vuelta) de las ciudades principales o capitales de las provincias donde se realizó el estudio. La relación de centros poblados rurales se obtuvo de la cartografía del INEI 2002.</p> <p>En cada CCPP o unidad de muestreo primaria seleccionada al azar se aplicaron 5 encuestas.</p>															
Segunda	Lima-Callao	Viviendas	<p>Salto sistemático con inicio aleatorio. El recorrido de la manzana se realizó en el sentido de las agujas del reloj. En caso de rechazo, viviendas desocupadas, miembros del hogar ausentes, u otros impedimentos para realizar la encuesta, la vivienda seleccionada se reemplazó por la siguiente, hasta lograr una encuesta efectiva. Luego se continuó con el salto sistemático para seleccionar la siguiente vivienda.</p> <p>Si el encuestado no completó el número de encuestas asignado a la unidad de muestreo primaria, se continuó con la manzana contigua, en la calle paralela a la manzana de inicio.</p>														
	Interior urbano	Viviendas	<p>Salto sistemático con inicio aleatorio. El recorrido de la manzana se realizó en el sentido de las agujas del reloj. En caso de rechazo, viviendas desocupadas, miembros del hogar ausentes, u otros impedimentos para realizar la encuesta, la vivienda seleccionada se reemplazó por la siguiente, hasta lograr una encuesta efectiva. Luego se continuó con el salto sistemático para seleccionar la siguiente vivienda.</p> <p>Si el encuestado no completó el número de encuestas asignado a la unidad de muestreo primaria, se continuó con la manzana contigua, en la calle paralela a la manzana de inicio.</p>														
	Rural	Viviendas	<p>Mediante el método de rutas aleatorias.</p> <p>El recorrido se realizará siguiendo un croquis del CCPP que previamente debe dibujarse, en dicho croquis se señalarán viviendas, locales y lugares de referencia. En caso de rechazo, viviendas desocupadas, miembros del hogar ausentes, u otros impedimentos para realizar la encuesta, la vivienda seleccionada se reemplazó por la siguiente, y así sucesivamente hasta completar la cantidad planificada de encuestas, según las cuotas de sexo y edad predeterminadas. En caso de no completarse la cuota se continuó con el anexo o caserío más cercano.</p>														
Tercera	Lima-Callao	Personas	<p>Por cuotas de sexo y edad, a través de una tabla de asignación adecuada a cada estrato zonal: Lima antigua, Lima sur, Lima norte, Lima este, Lima moderna y Callao.</p>														
	Interior urbano	Personas	<p>Por cuotas de sexo y edad asignadas aleatoriamente por computadora a cada unidad de muestreo primaria</p>														
	Rural	Personas	<p>Por cuotas de sexo y edad asignadas aleatoriamente por computadora a cada unidad de muestreo primaria.</p>														

Año VI / Junio de 2011

- Procedimiento de selección del entrevistado: Tanto en zonas urbanas como en zonas rurales, la selección del entrevistado se realizó mediante el método de cuotas por sexo y edad, determinadas por la distribución demográfica de la población.
- Ponderación de la muestra: Los resultados han sido ponderados en función del peso poblacional de cada departamento y zona urbano/rural según los resultados del Censo 2007, proporcionados por el INEI. En el caso de Lima Metropolitana – Callao, la ponderación además incorpora el peso de cada zona de la ciudad.
- Tasa de respuesta: 45.5% en general, en Lima y Callao 37.3%, en el interior urbano 49% y en el interior rural 63.5%.
- Técnica de recolección de datos: Mediante entrevistas directas en las viviendas seleccionadas.
- Supervisión de campo: Se supervisó el 30% de las entrevistas realizadas.
- Fechas de aplicación: Entre el 25 y el 30 de junio del 2011.
- Financiamiento: Pontificia Universidad Católica del Perú.
- Página web: <http://www.pucp.edu.pe/iop>
- Email: iop@pucp.edu.pe
- Detalle de los distritos donde se realizaron las entrevistas: Ver lista adjunta (en la siguiente página).

Año VI / Junio de 2011

DEPARTAMENTO	PROVINCIA	DISTRITO
ANCASH	HUARAZ	HUARAZ
ANCASH	HUARAZ	INDEPENDENCIA
ANCASH	CARHUAZ	SAN MIGUEL DE ACO
ANCASH	CARHUAZ	TINCO
ANCASH	SANTA	CHIMBOTE
ANCASH	SANTA	COISHCO
ANCASH	SANTA	NUEVO CHIMBOTE
AREQUIPA	AREQUIPA	AREQUIPA
AREQUIPA	AREQUIPA	ALTO SELVA ALEGRE
AREQUIPA	AREQUIPA	CAYMA
AREQUIPA	AREQUIPA	CERRO COLORADO
AREQUIPA	AREQUIPA	CHARACATO
AREQUIPA	AREQUIPA	JACOBO HUNTER
AREQUIPA	AREQUIPA	MIRAFLORES
AREQUIPA	AREQUIPA	PAUCARPATA
AREQUIPA	AREQUIPA	SABANDIA
AREQUIPA	AREQUIPA	SOCABAYA
AREQUIPA	AREQUIPA	TIABAYA
AREQUIPA	AREQUIPA	JOSE LUIS BUSTAMANTE Y RIVERO
AYACUCHO	HUAMANGA	AYACUCHO
AYACUCHO	HUAMANGA	CARMEN ALTO
AYACUCHO	HUAMANGA	JESUS NAZARENO
AYACUCHO	HUANTA	HUANTA
CAJAMARCA	CAJAMARCA	CAJAMARCA
CAJAMARCA	CAJAMARCA	JESUS
CAJAMARCA	CAJAMARCA	LLACANORA
CAJAMARCA	CAJAMARCA	LOS BAÑOS DEL INCA
PROV. CONSTITUCIONAL DEL CALLAO	CALLAO	CALLAO
PROV. CONSTITUCIONAL DEL CALLAO	CALLAO	BELLAVISTA
PROV. CONSTITUCIONAL DEL CALLAO	CALLAO	LA PERLA
PROV. CONSTITUCIONAL DEL CALLAO	CALLAO	VENTANILLA
CUSCO	CUSCO	CUSCO
CUSCO	CUSCO	SAN JERONIMO
CUSCO	CUSCO	SAN SEBASTIAN
CUSCO	CUSCO	SANTIAGO
CUSCO	CUSCO	WANCHAQ
CUSCO	ANTA	ANTA
CUSCO	CALCA	SAN SALVADOR
CUSCO	PAUCARTAMBO	CAICAY
HUANCAVELICA	HUANCAVELICA	HUANCAVELICA
HUANCAVELICA	HUANCAVELICA	ASCENSION
HUANCAVELICA	TAYACAJA	ACOSTAMBO
HUANUCO	HUANUCO	HUANUCO
HUANUCO	HUANUCO	AMARILIS
HUANUCO	HUANUCO	CHINCHAO
HUANUCO	HUANUCO	SAN FRANCISCO DE CAYRAN
ICA	ICA	ICA
ICA	ICA	LA TINGUIÑA

Año VI / Junio de 2011

DEPARTAMENTO	PROVINCIA	DISTRITO
ICA	ICA	PARCONA
ICA	ICA	SUBTANJALLA
JUNÍN	HUANCAYO	HUANCAYO
JUNÍN	HUANCAYO	CHILCA
JUNÍN	HUANCAYO	EL TAMBO
JUNÍN	HUANCAYO	PILCOMAYO
JUNÍN	HUANCAYO	SAN JERONIMO DE TUNAN
JUNÍN	JAUJA	YAUYOS
JUNÍN	CHUPACA	AHUAC
LA LIBERTAD	TRUJILLO	TRUJILLO
LA LIBERTAD	TRUJILLO	EL PORVENIR
LA LIBERTAD	TRUJILLO	FLORENCIA DE MORA
LA LIBERTAD	TRUJILLO	HUANCHACO
LA LIBERTAD	TRUJILLO	LA ESPERANZA
LA LIBERTAD	TRUJILLO	LAREDO
LA LIBERTAD	TRUJILLO	VICTOR LARCO HERRERA
LA LIBERTAD	OTUZCO	OTUZCO
LA LIBERTAD	OTUZCO	AGALLPAMPA
LAMBAYEQUE	CHICLAYO	CHICLAYO
LAMBAYEQUE	CHICLAYO	JOSE LEONARDO ORTIZ
LAMBAYEQUE	CHICLAYO	LA VICTORIA
LAMBAYEQUE	CHICLAYO	MONSEFU
LAMBAYEQUE	CHICLAYO	PIMENTEL
LAMBAYEQUE	CHICLAYO	TUMAN
LAMBAYEQUE	FERREÑAFE	PUEBLO NUEVO
LAMBAYEQUE	LAMBAYEQUE	LAMBAYEQUE
LIMA	LIMA	LIMA
LIMA	LIMA	ANCÓN
LIMA	LIMA	ATE
LIMA	LIMA	CARABAYLLO
LIMA	LIMA	CHORRILLOS
LIMA	LIMA	COMAS
LIMA	LIMA	EL AGUSTINO
LIMA	LIMA	INDEPENDENCIA
LIMA	LIMA	JESUS MARIA
LIMA	LIMA	LA MOLINA
LIMA	LIMA	LA VICTORIA
LIMA	LIMA	LINCE
LIMA	LIMA	LOS OLIVOS
LIMA	LIMA	LURIGANCHO
LIMA	LIMA	LURIN
LIMA	LIMA	PUEBLO LIBRE
LIMA	LIMA	MIRAFLORES
LIMA	LIMA	PACHACAMAC
LIMA	LIMA	PUENTE PIEDRA
LIMA	LIMA	RIMAC
LIMA	LIMA	SAN BORJA
LIMA	LIMA	SAN ISIDRO

Año VI / Junio de 2011

DEPARTAMENTO	PROVINCIA	DISTRITO
LIMA	LIMA	SAN JUAN DE LURIGANCHO
LIMA	LIMA	SAN JUAN DE MIRAFLORES
LIMA	LIMA	SAN LUIS
LIMA	LIMA	SAN MARTIN DE PORRES
LIMA	LIMA	SAN MIGUEL
LIMA	LIMA	SANTA ANITA
LIMA	LIMA	SANTIAGO DE SURCO
LIMA	LIMA	SURQUILLO
LIMA	LIMA	VILLA EL SALVADOR
LIMA	LIMA	VILLA MARIA DEL TRIUNFO
LIMA	CAÑETE	SAN VICENTE DE CAÑETE
LIMA	CAÑETE	MALA
LIMA	HUARAL	HUARAL
LIMA	HUARAL	CHANCAY
LIMA	HUAURA	HUACHO
LIMA	HUAURA	HUALMAY
LIMA	HUAURA	SANTA MARIA
LORETO	MAYNAS	IQUITOS
LORETO	MAYNAS	PUNCHANA
LORETO	MAYNAS	BELEN
LORETO	MAYNAS	SAN JUAN BAUTISTA
PIURA	PIURA	PIURA
PIURA	PIURA	CASTILLA
PIURA	PIURA	CATACAOS
PIURA	PIURA	LA ARENA
PIURA	PIURA	LA UNION
PIURA	PIURA	TAMBO GRANDE
PIURA	SULLANA	SULLANA
PUNO	PUNO	PUNO
PUNO	PUNO	CHUCUITO
PUNO	PUNO	PAUCARCOLLA
PUNO	SAN ROMÁN	JULIACA
SAN MARTÍN	SAN MARTÍN	SAN MARTIN
SAN MARTÍN	SAN MARTÍN	ALBERTO LEVEAU
SAN MARTÍN	SAN MARTÍN	CHAZUTA
SAN MARTÍN	SAN MARTÍN	TARAPOTO
SAN MARTÍN	SAN MARTÍN	LA BANDA DE SHILCAYO
TACNA	TACNA	TACNA
TACNA	TACNA	CIUDAD NUEVA
TACNA	TACNA	CORONEL GREGORIO ALBARRACIN LACHIPA
UCAYALI	CORONEL PORTILLO	CALLERIA
UCAYALI	CORONEL PORTILLO	YARINACOCCHA
UCAYALI	CORONEL PORTILLO	MANANTAY