

ESTADO DE LA OPINIÓN PÚBLICA

DIRECTOR EJECUTIVO
Fernando Tuesta Soldevilla

Edwin Cohaila
Lilia Condorhuaman
Oliver Glave
Alice López
Sandro Macassi
Vania Martínez
León Portocarrero
Eveling Salazar

INFORMES
iop@pucp.edu.pe

Teléfonos: 51.1.626-2000
Anexo 3700

Fax: 51.1.626-2908
Av. Universitaria 1801,
San Miguel, Lima - Perú.
Apartado 1761- Lima 100

Pontificia Universidad
Católica del Perú
108-REE/JNE

Encuétranos en:

<http://www.pucp.edu.pe/iop>
<http://blog.pucp.edu.pe/iop>
Facebook: iop pucp
Twitter: ioppucp
Scribd: ioppucp
Youtube: ioppucp
Videos PUCP: ioppucp
Textos PUCP: IOP

Encuesta Nacional Urbana-Rural

INTENCIÓN DE VOTO PRESIDENCIAL 2011

Este primer Estado de la Opinión Pública que difunde este año el Instituto de Opinión Pública (IOP) de la Pontificia Universidad Católica del Perú (PUCP), sobre intención de voto presidencial, muestra que las tendencias manifestadas en semanas anteriores continúan.

El presente boletín, que tiene una cobertura nacional de alcance urbano y rural de 1570 encuestados, nos muestra que la mayor atracción de intención de voto la tiene Alejandro Toledo. Preferencia similar a las que se han venido señalando en otros sondeos en las últimas semanas. Como en toda campaña, entre los candidatos se atacan y critican. En el caso de Toledo, este ha sido el más beneficiado de los candidatos, distante muchas veces al clima que presentan los medios. Pero quizá lo más importante que ha conseguido el candidato de Perú Posible en estas semanas, es crear un clima de opinión favorable a su triunfo. Lo que por más de un año, lo mostraba -y era uno de sus puntos fuertes- Castañeda.

Mientras tanto, Keiko Fujimori mantiene una intención de voto constante, casi invariable, siendo la candidata que tiene mayor preferencia en aéreas rurales más que en urbanas, como antes lo hacía Humala.

Quién sí viene sufriendo variaciones, en este caso negativas, es Luis Castañeda, que según las cifras de nuestros anteriores sondeos tiene una pérdida de intención de voto de alrededor de 7%, lo que lo coloca en un tercer lugar, peligrando, por ahora, su pase a una hipotética segunda vuelta.

Por otro lado, Ollanta Humala se ha recuperado ligeramente de sus cifras de intención de voto en comparación a fines del 2010, pero aún así, este ligero crecimiento lo coloca sólo al mismo nivel que tenía a mitad del año pasado y muy distante de los dos primeros lugares.

Por su parte, la candidatura de Pedro Pablo Kuczynski, con escaso porcentaje, tiene grandes problemas para poder crecer, pese al retiro de Mercedes Araoz y la pérdida de Luis Castañeda.

Las otras candidaturas en competencia recogen muy poco de intención de voto, teniendo incluso escasas posibilidades de crecer, conforme el avance del proceso.

Año VI / Febrero de 2011

ENCUESTA NACIONAL URBANA - RURAL

INTENCIÓN DE VOTO 2011 PRESIDENCIAL

Si las elecciones presidenciales fueran mañana, ¿por quién votaría usted?

Por dominio - con cartilla

RESPUESTAS	Total %	DOMINIO				
		Lima- Callao	Norte	Sur	Centro	Oriente
Alejandro Toledo Perú Posible	28.6	27.3	30.1	26.6	28.2	36.5
Keiko Fujimori Fuerza 2011	20.3	16.5	23.8	17.2	29.5	24.3
Luis Castañeda Solidaridad Nacional	17.5	23.2	18.1	10.5	15.0	10.7
Ollanta Humala Gana Perú	12.0	7.6	10.5	21.9	14.7	6.4
Pedro Pablo Kuczynski Alianza por el gran cambio	3.6	6.9	1.2	3.0	2.1	0.8
Rafael Belaunde Aubry Partido Político Adelante	0.2	0.2	0.2	0.3	-	-
José Antonio Ñique de la Puente Fonavistas del Perú	0.2	-	0.2	0.3	-	0.9
Manuel Rodríguez Cuadros Partido Descentralista Fuerza Social	0.2	0.3	0.2	-	-	-
Juliana Edith Reymer Rodríguez Fuerza Nacional	0.2	0.3	0.2	-	-	-
Humberto Pinazo Bella Justicia, Tecnología y Ecología	0.1	-	0.2	-	-	-
Ricardo Noriega Salaverry Despertar Nacional	0.1	-	0.2	-	-	-
Blanco/Viciado	5.9	7.4	4.8	7.2	3.0	1.9
No sabe / no responde	11.2	10.4	10.3	13.0	7.6	18.4
Total%	100.0	100.0	100.0	100.0	100.0	100.0
Base de entrevistas ponderada	1570	561	427	338	134	110

Año VI / Febrero de 2011

**Si las elecciones presidenciales fueran mañana, ¿por quién votaría usted?
Por ámbito - con cartilla**

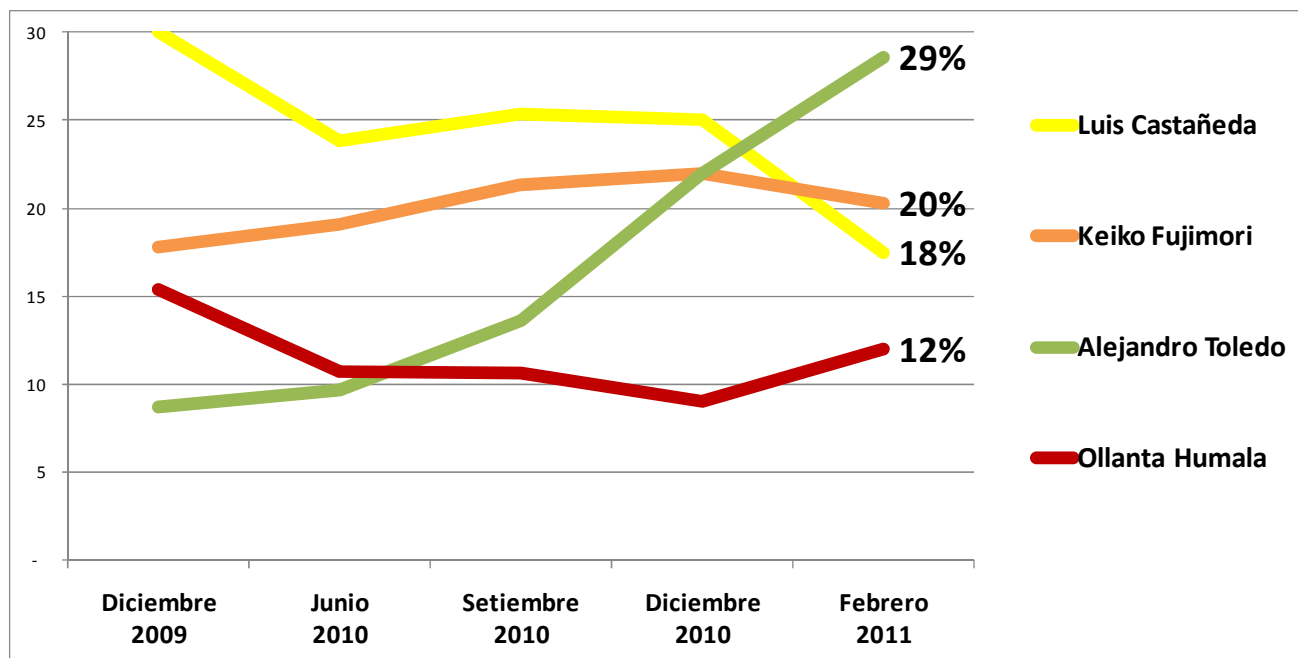
RESPUESTAS	Total %	ÁMBITO		
		Lima- Callao	Interior Urbano	Interior Rural
Alejandro Toledo Perú Posible	28.6	27.3	30.1	27.5
Keiko Fujimori Fuerza 2011	20.3	16.5	19.0	30.1
Luis Castañeda Solidaridad Nacional	17.5	23.2	17.0	8.2
Ollanta Humala Gana Perú	12.0	7.6	14.5	14.2
Pedro Pablo Kuczynski Alianza por el gran cambio	3.6	6.9	2.5	0.3
Rafael Belaunde Aubry Partido Político Adelante	0.2	0.2	0.2	0.3
José Antonio Ñique de la Puente Fonavistas del Perú	0.2	-	0.3	0.3
Manuel Rodríguez Cuadros Partido Descentralista Fuerza Social	0.2	0.3	0.1	-
Juliana Edith Reymer Rodriguez Fuerza Nacional	0.2	0.3	0.1	-
Humberto Pinazo Bella Justicia, Tecnología y Ecología	0.1	-	0.1	-
Ricardo Noriega Salaverry Despertar Nacional	0.1	-	0.1	-
Blanco/Viciado	5.9	7.4	5.8	3.2
No sabe / no responde	11.2	10.4	10.0	15.7
Total%	100.0	100.0	100.0	100.0
Base de entrevistas ponderada	1570	561	702	307

Año VI / Febrero de 2011

Si las elecciones presidenciales fueran mañana, ¿por quién votaría usted? - Con cartilla Porcentajes comparados: Nacional Urbano - Rural

Potenciales candidatos	Diciembre 2009	Junio 2010	Setiembre 2010	Diciembre 2010	Febrero 2011
Luis Castañeda	30	24	25	25	18
Keiko Fujimori	18	19	21	22	20
Alejandro Toledo	9	10	14	22	29
Ollanta Humala	15	11	11	9	12
Lourdes Flores	10				
Otros	6	11	13	8	5
Blanco / Viciado		16	9		6
No precisa	12	10	7	14	11
Total %	100	100	100	100	100
Base de entrevistas ponderada	1262	1235	1295	1515	1570

* En diciembre 2010 no se incluyó la opción "Blanco / Viciado"

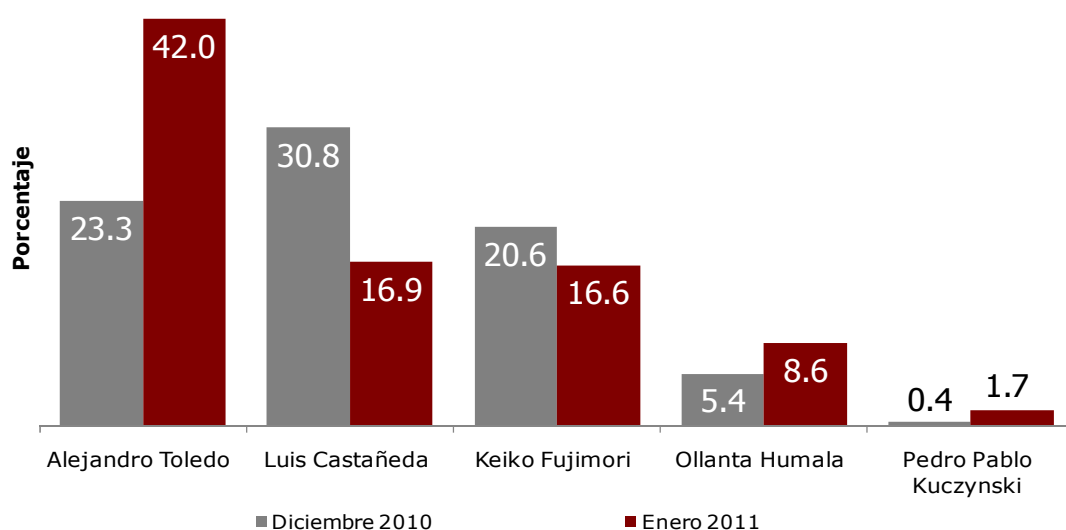


Año VI / Febrero de 2011

Independientemente de su preferencia o elección, ¿quién cree que ganará las próximas elecciones presidenciales del Perú en el 2011? - Mención espontánea

RESPUESTAS	Total %	ÁMBITO			DOMINIO				
		Lima-Callao	Interior Urbano	Interior Rural	Lima-Callao	Norte	Sur	Centro	Oriente
Alejandro Toledo Perú Posible	42.0	43.9	44.1	33.8	43.9	41.0	38.8	43.0	44.9
Luis Castañeda Solidaridad Nacional	16.9	22.6	15.8	9.2	22.6	19.0	10.3	8.1	10.0
Keiko Fujimori Fuerza 2011	16.6	13.1	15.5	25.6	13.1	20.8	13.8	27.2	15.7
Ollanta Humala Gana Perú	8.6	5.9	9.3	12.0	5.9	6.5	16.9	8.9	5.3
Pedro Pablo Kuczynski Alianza por el gran cambio	1.7	2.0	2.1	0.2	2.0	1.9	1.7	1.5	-
Otros	0.3	0.2	0.6	-	0.2	0.7	0.3	-	-
No sabe / no responde	13.8	12.3	12.6	19.2	12.3	10.0	18.1	11.3	24.2
Total%	100.0	100.0	100.0	100.0	100.0	100.0	100.0	100.0	100.0
Base de entrevistas ponderada	1570	561	702	307	561	414	325	134	110

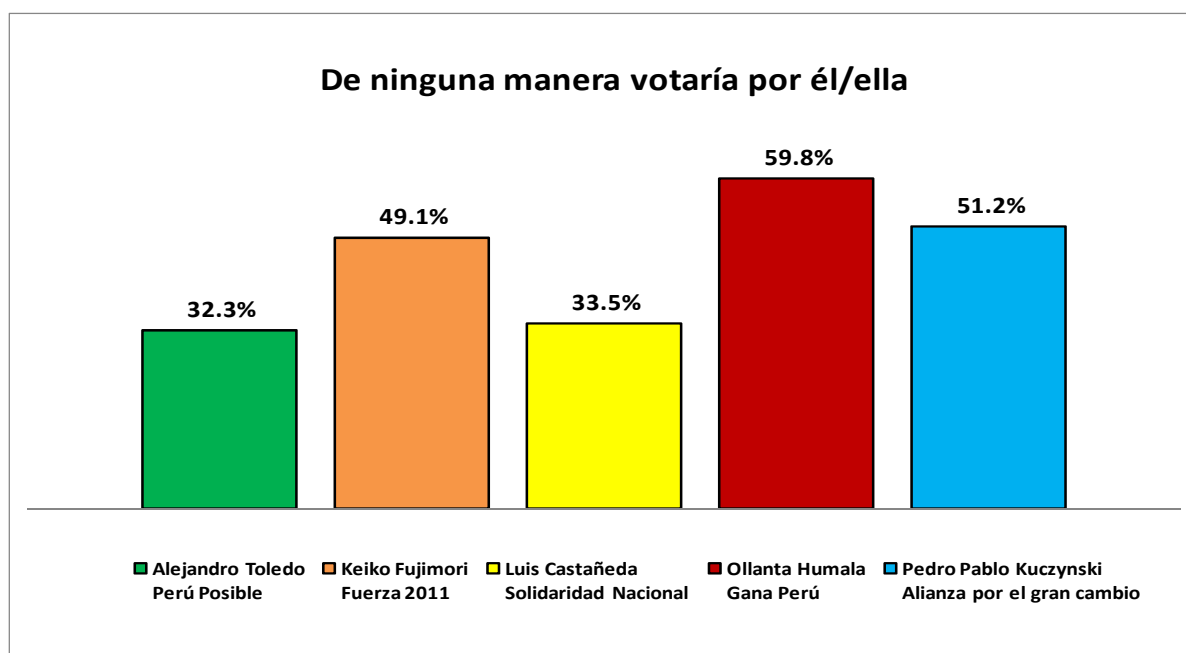
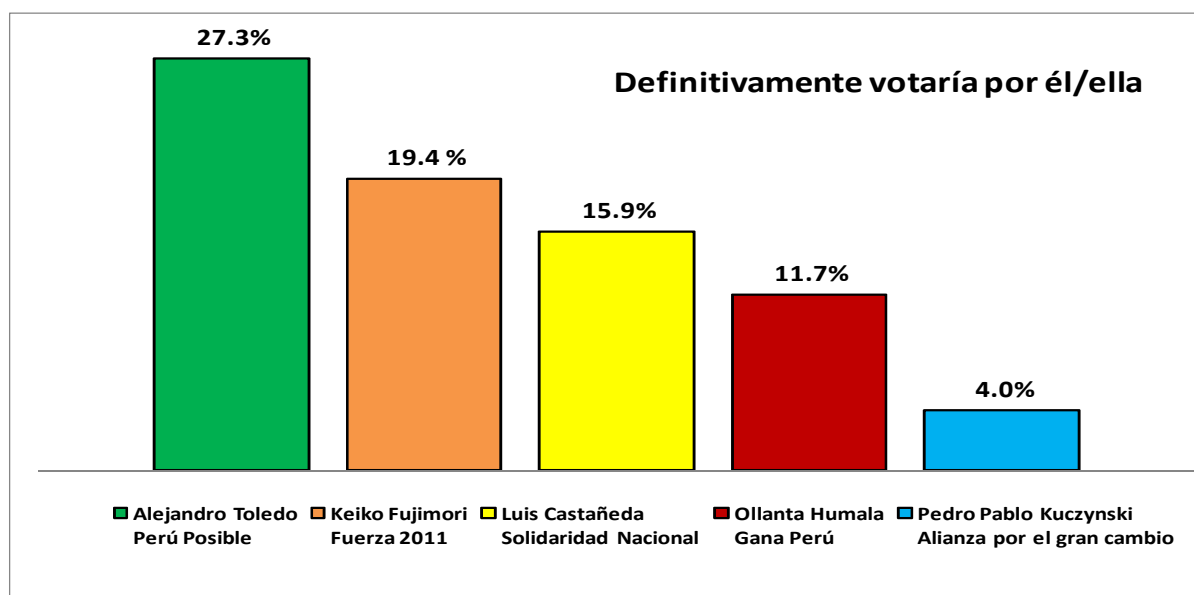
Independientemente de su preferencia y elección, ¿quién cree que ganara las próximas elecciones presidenciales del Perú en el 2011?



Año VI / Febrero de 2011

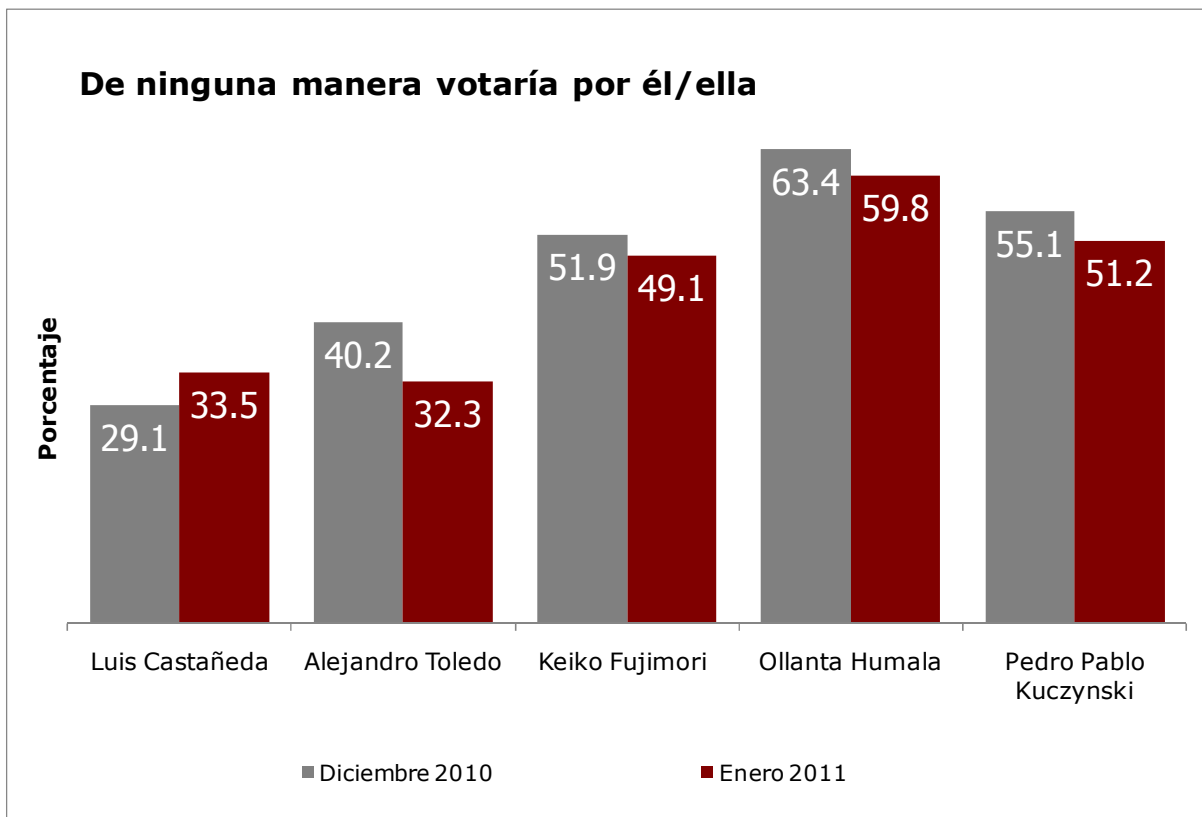
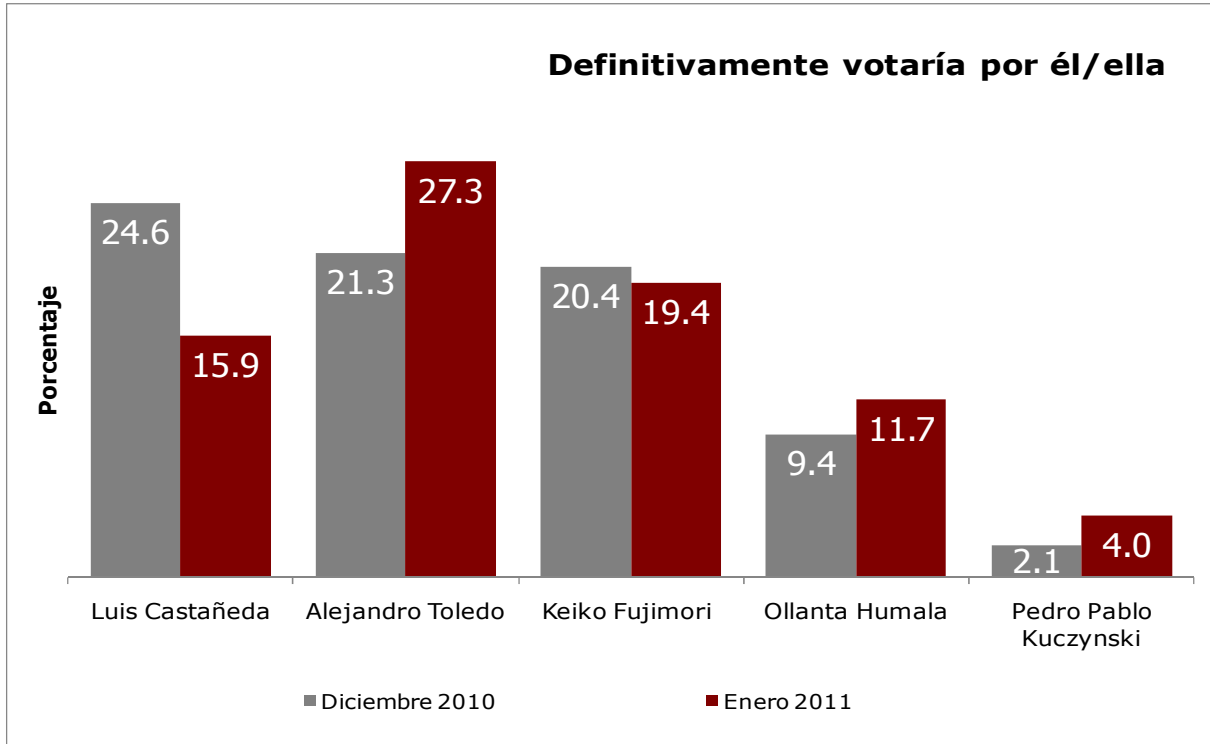
¿Cuál es su actitud ante la candidatura de... en las próximas elecciones presidenciales del 2011?

RESPUESTAS	Definitivamente votaría por él/ella	Podría votar por él /ella	De ninguna manera votaría por él/ella	No lo conoce	No precisa
Alejandro Toledo Perú Posible	27.3	32.6	32.3	1.9	5.9
Keiko Fujimori Fuerza 2011	19.4	22.3	49.1	2.1	7.1
Luis Castañeda Solidaridad Nacional	15.9	37.8	33.5	5.3	7.5
Ollanta Humala Gana Perú	11.7	17.4	59.8	3.5	7.6
Pedro Pablo Kuczynski Alianza por el gran cambio	4.0	18.3	51.2	18.5	8.0



Año VI / Febrero de 2011

¿Cuál es su actitud ante la candidatura de... en las próximas elecciones presidenciales del 2011? - Series



FICHA TÉCNICA

- Título del estudio: Encuesta de Opinión Enero-Febrero 2011
- Objetivos del Estudio: Intención de voto elecciones presidenciales 2011.
- Encuestadora: Pontificia Universidad Católica del Perú
- N° de registro: 0108-REE/JNE
- Universo o población objetivo: Hombres y mujeres de 18 años o más, habitantes de 19 regiones del país (ver detalle de provincias en lista adjunta).
- Tamaño de la muestra: 1570 personas entrevistadas.
- Error y nivel de confianza estimados: $\pm 2,47\%$ con un nivel de confianza del 95%, asumiendo 50%-50% de heterogeneidad, bajo el supuesto de muestreo aleatorio simple.
- Cobertura: 131 distritos en 32 provincias pertenecientes a 19 regiones del país.
- Nivel de representatividad: Las provincias donde se realizaron las entrevistas concentran aproximadamente el [66.4%](#) de la población nacional de 18 o más años en el Perú.
- Procedimiento de muestreo: Se realizó una muestra probabilística polietápica de conglomerados, estratificada según región y ámbito rural y urbano. En cada estrato se seleccionó una muestra simple al azar de manzanas por computadora, posteriormente se realizó una muestra sistemática de viviendas en cada manzana seleccionada y se aplicaron cuotas de sexo y edad para la selección de personas al interior de las viviendas. En zonas urbanas, en una primera etapa se hará una selección por computadora de manzanas; en la segunda etapa se realizó una selección de viviendas mediante muestreo sistemático. En zonas rurales se realizó una selección aleatoria de centros poblados con menos de 200 viviendas, ubicados a proximidad de carreteras en un radio no mayor a un día de distancia (ida y vuelta) de las ciudades principales o capitales de las provincias seleccionadas. Posteriormente en cada centro poblado escogido se realizó una selección de viviendas mediante el método de rutas aleatorias. Dentro de Lima se estratificó la muestra de acuerdo con grandes zonas de la ciudad (cono norte, cono este, cono sur, centro, cono oeste-suroeste).

Año VI / Febrero de 2011

• Etapas de muestreo

Etapa	Ámbito	Unidades	Procedimientos														
Primera	Lima-Callao	Manzanas	<p>Se seleccionan por computadora las manzanas que han sido codificadas por el INEI en la cartografía digital 2007 de Lima y Callao. De antemano se determinó la distribución de manzanas a seleccionar por estratos zonales de Lima: Lima antigua, Lima sur, Lima norte, Lima este, Lima moderna.</p> <table border="1"> <thead> <tr> <th>Estratos zonales</th> <th>Distritos</th> </tr> </thead> <tbody> <tr> <td>Lima Antigua</td> <td>Lima, Breña, La Victoria, Rímac, San Luis</td> </tr> <tr> <td>Lima Moderna</td> <td>Barranco, Jesús María, La Molina, Lince, Magdalena del Mar, Pueblo Libre, Miraflores, San Borja, San Isidro, San Miguel, Santiago de Surco, Surquillo</td> </tr> <tr> <td>Lima Norte</td> <td>Santa Rosa, Ancón, Carabaylo, Comas, Independencia, Los Olivos, Puente Piedra, San Martín de Porres</td> </tr> <tr> <td>Lima Este</td> <td>Cieneguilla, Ate, Chaclacayo, El Agustino, Lurigancho, San Juan de Lurigancho, Santa Anita</td> </tr> <tr> <td>Lima Sur</td> <td>Chorrillos, San Juan de Miraflores, Villa El Salvador, Villa María del Triunfo</td> </tr> <tr> <td>Callao</td> <td>Callao, Bellavista, Carmen de la Legua, La Perla, La Punta, Ventanilla</td> </tr> </tbody> </table> <p>En cada manzana o unidad de muestreo primaria seleccionada se aplicarían 8 encuestas.</p>	Estratos zonales	Distritos	Lima Antigua	Lima, Breña, La Victoria, Rímac, San Luis	Lima Moderna	Barranco, Jesús María, La Molina, Lince, Magdalena del Mar, Pueblo Libre, Miraflores, San Borja, San Isidro, San Miguel, Santiago de Surco, Surquillo	Lima Norte	Santa Rosa, Ancón, Carabaylo, Comas, Independencia, Los Olivos, Puente Piedra, San Martín de Porres	Lima Este	Cieneguilla, Ate, Chaclacayo, El Agustino, Lurigancho, San Juan de Lurigancho, Santa Anita	Lima Sur	Chorrillos, San Juan de Miraflores, Villa El Salvador, Villa María del Triunfo	Callao	Callao, Bellavista, Carmen de la Legua, La Perla, La Punta, Ventanilla
	Estratos zonales	Distritos															
	Lima Antigua	Lima, Breña, La Victoria, Rímac, San Luis															
Lima Moderna	Barranco, Jesús María, La Molina, Lince, Magdalena del Mar, Pueblo Libre, Miraflores, San Borja, San Isidro, San Miguel, Santiago de Surco, Surquillo																
Lima Norte	Santa Rosa, Ancón, Carabaylo, Comas, Independencia, Los Olivos, Puente Piedra, San Martín de Porres																
Lima Este	Cieneguilla, Ate, Chaclacayo, El Agustino, Lurigancho, San Juan de Lurigancho, Santa Anita																
Lima Sur	Chorrillos, San Juan de Miraflores, Villa El Salvador, Villa María del Triunfo																
Callao	Callao, Bellavista, Carmen de la Legua, La Perla, La Punta, Ventanilla																
Urbano	Manzanas	<p>Se seleccionan por computadora las manzanas codificadas por el INEI en la cartografía digital 2007 del casco urbano correspondiente a las 19 regiones y 32 provincias donde se realizó el estudio.</p> <p>En cada manzana o unidad de muestreo primaria seleccionada se aplicarían 5 encuestas.</p>															
Rural	CCPP	<p>Se preseleccionaron los CCPP de un marco muestral conformado por centros poblados con menos de 200 viviendas, definidos como rurales, y del tipo "anexo" o "caserío", ubicados a proximidad de carreteras en un radio no mayor a un día de distancia (ida y vuelta) de las ciudades principales o capitales de las provincias donde se realizó el estudio. La relación de centros poblados rurales se obtuvo de la cartografía del INEI 2002.</p> <p>En cada CCPP o unidad de muestreo primaria seleccionada al azar se aplicarían 5 encuestas.</p>															
Segunda	Lima-Callao	Viviendas	<p>Salto sistemático con inicio aleatorio. El recorrido de la manzana se realizó en el sentido de las agujas del reloj. En caso de rechazo, viviendas desocupadas, miembros del hogar ausentes, u otros impedimentos para realizar la encuesta, la vivienda seleccionada se reemplazó por la siguiente, hasta lograr una encuesta efectiva. Luego se continuó con el salto sistemático para seleccionar la siguiente vivienda.</p> <p>Si el encuestado no completó el número de encuestas asignado a la unidad de muestreo primaria, se continuó con la manzana contigua, en la calle paralela a la manzana de inicio.</p>														
	Interior urbano	Viviendas	<p>Salto sistemático con inicio aleatorio. El recorrido de la manzana se realizó en el sentido de las agujas del reloj. En caso de rechazo, viviendas desocupadas, miembros del hogar ausentes, u otros impedimentos para realizar la encuesta, la vivienda seleccionada se reemplazó por la siguiente, hasta lograr una encuesta efectiva. Luego se continuó con el salto sistemático para seleccionar la siguiente vivienda.</p> <p>Si el encuestado no completó el número de encuestas asignado a la unidad de muestreo primaria, se continuó con la manzana contigua, en la calle paralela a la manzana de inicio.</p>														
	Rural	Viviendas	<p>Mediante el método de rutas aleatorias.</p> <p>El recorrido se realizará siguiendo un croquis del CCPP que previamente debe dibujarse, en dicho croquis se señalarán viviendas, locales y lugares de referencia. En caso de rechazo, viviendas desocupadas, miembros del hogar ausentes, u otros impedimentos para realizar la encuesta, la vivienda seleccionada se reemplazó por la siguiente, y así sucesivamente hasta completar la cantidad planificada de encuestas, según las cuotas de sexo y edad predeterminadas. En caso de no completarse la cuota se continuará con el anexo o caserío más cercano.</p>														
Tercera	Lima-Callao	Personas	<p>Por cuotas de sexo y edad, a través de una tabla de asignación adecuada a cada estrato zonal: Lima antigua, Lima sur, Lima norte, Lima este, Lima moderna y Callao. (ver anexo 01).</p>														
	Interior urbano	Personas	<p>Por cuotas de sexo y edad asignadas aleatoriamente por computadora a cada unidad de muestreo primaria (ver anexo 02).</p>														
	Rural	Personas	<p>Por cuotas de sexo y edad asignadas aleatoriamente por computadora a cada unidad de muestreo primaria (ver anexo 02).</p>														

Año VI / Febrero de 2011

- Procedimiento de selección del entrevistado: Tanto en zonas urbanas como en zonas rurales, la selección del entrevistado se realizó mediante el método de cuotas por sexo y edad, determinadas por la distribución demográfica de la población.
- Ponderación de la muestra: Los resultados han sido ponderados en función del peso poblacional de cada departamento y zona urbano/rural según los resultados del Censo 2007, proporcionados por el INEI. En el caso de Lima Metropolitana – Callao, la ponderación además incorpora el peso de cada zona de la ciudad.
- Tasa de respuesta: La tasa de respuesta para este estudio fue de 45.6% y la tasa de rechazo 54.4%
- Técnica de recolección de datos: Mediante entrevistas directas en las viviendas seleccionadas.
- Supervisión de campo: Se supervisó el 30% de las entrevistas realizadas.
- Fechas de aplicación: Entre el 29 de enero y el 03 de febrero del 2011.
- Financiamiento: Pontificia Universidad Católica del Perú.
- Página web: <http://www.pucp.edu.pe/iop>
- Email: iop@pucp.edu.pe
- Detalle de los distritos donde se realizaron las entrevistas: Ver lista adjunta.

Departamento	Provincia	Distrito
Ancash	Huaraz	Independencia, Jangas
	Santa	Chimbote, Coishco, Nuevo Chimbote
Arequipa	Arequipa	Alto Selva Alegre, Arequipa, Cayma, Cerro Colorado, Characato, Jacobo Hunter, Miraflores, Paucarpata, Sabandía, Socabaya, Tiabaya, José Luis Bustamante y Rivero
Ayacucho	Huamanga	Ayacucho, San Juan Bautista
	Huanta	Huanta
Cajamarca	Cajamarca	Baños del Inca, Cajamarca, Jesús, Llacanora
Callao	Callao	Callao, La Perla, Ventanilla
Cusco	Anta	Anta, Pucyura
	Cusco	Cusco, San Jerónimo, San Sebastián, Santiago, Saylla, Wanchaq
	Calca	Coya
	Urubamba	Chinchero, Maras
Huancavelica	Huancavelica	Huancavelica
	Tayacaja	Acostambo
Huánuco	Huánuco	Pilcomarca, Amárilis, Huánuco
Ica	Ica	Ica, Parcona, Tinguíña, San Juan Bautista, Subtanjalla
Junín	Huancayo	Chilca, El Tambo, Huancayo, Hualhuas, Huancán, Pilcomayo, San Jerónimo de Tunán
La Libertad	Otuzco	Otuzco
	Trujillo	El Porvenir, La Esperanza, Laredo, Huanchaco, Trujillo, Víctor Larco Herrera
Lambayeque	Chiclayo	Chiclayo, José Leonardo Ortiz, La Victoria, Monsefú, Tumán
	Lambayeque	Lambayeque
Lima	Cañete	San Vicente de Cañete, Mala
	Huaura	Huacho, Huaura
	Lima	Cercado de Lima, Ancón, Ate, Barranco, Breña, Carabaylo, Chorrillos, Comas, El Agustino, Independencia, La Molina, La Victoria, Lince, Los Olivos, Lurín, Miraflores, Puente Piedra, Rímac, San Borja, San Juan de Lurigancho, San Juan de Miraflores, San Luis, San Martín de Porres, San Miguel, Santa Anita, Santiago de Surco, Surquillo, Villa El Salvador, Villa María del Triunfo
Loreto	Maynas	Belén, Iquitos, Punchana, San Juan Bautista
Piura	Piura	Castilla, Catacaos, Cura Mori, La Arena, Piura, La Unión
	Sullana	Sullana, Bellavista
Puno	Puno	Paucarcolla, Puno, Chucuito, Atuncolla
	San Román	Juliaca
San Martín	Lamas	Cuñumbuqui, Shanao, Tabalosos
	San Martín	Bda de Shilcayo, Tarapoto, Morales
Tacna	Tacna	Alto De La Alianza, Coronel Gregorio Albarracín Lachipa, Tacna
Ucayali	Coronel Portillo	Callería, Campo Verde, Yarinacocha, Manantay

Año VI / Febrero de 2011

NÚMERO DE ENCUESTA

ENCUESTA DE OPINIÓN NACIONAL URBANA RURAL - ENERO-FEBRERO 2011

ENTREVISTADOR(A): Buenos días/tardes, señor/señora/señorita, nos encontramos realizando un estudio sobre diversos temas de interés general y quisiéramos conocer su opinión al respecto. Para ello le agradeceré nos conceda unos minutos de su tiempo para contestar una encuesta. Muchas gracias. ANOTAR HORA DE INICIO: ____ Horas ____ Minutos AM PM

I. PREGUNTAS DE INICIO

¿Vive usted en esta vivienda?:	No → TERMINAR LA ENTREVISTA
	SI ↓
¿Tiene usted DNI?:	No → TERMINAR LA ENTREVISTA
	SI ↓

Sexo del entrevistado	1 Hombre	2 Mujer
¿Cuántos años cumplidos tiene usted?:	(registrar edad) OJO → El entrevistado debe tener 18 años o más	

II. ELECCIONES PRESIDENCIALES 2011

1. Si las elecciones presidenciales fueran mañana, ¿por quién votaría usted? CARTILLA 1. INDICAR QUE LOS NOMBRES ESTÁN EN ORDEN ALFABÉTICO. ACLARAR QUE ALAN GARCÍA Y ALBERTO FUJIMORI NO PUEDEN POSTULAR.

1	Rafael Belaunde Aubry - Partido Político Adelante
2	Luis Castañeda - Solidaridad Nacional
3	Keiko Fujimori - Fuerza 2011
4	Ollanta Humala - Gana Perú
5	Pedro Pablo Kuczynski - Alianza por el Gran Cambio
6	Ricardo Noriega Salaverry - Despertar Nacional
7	José Antonio Nique de la Puente - Fonavistas del Perú
8	Humberto Pinazo Bella - Justicia, Tecnología y Ecología
9	Juliana Edith Reymer Rodríguez - Fuerza Nacional
10	Manuel Rodríguez Cuadros - Partido Descentralista Fuerza Social
11	Alejandro Toledo - Perú Posible
12	Blanco/Viciado (NO LEER)
99	No sabe / no responde (NO LEER)

2. Independientemente de su preferencia o elección, ¿quién cree que ganará las próximas elecciones presidenciales del Perú en el 2011? CARTILLA 1. INDICAR QUE LOS NOMBRES ESTÁN EN ORDEN ALFABÉTICO. ACLARAR QUE ALAN GARCÍA Y ALBERTO FUJIMORI NO PUEDEN POSTULAR.

1	Rafael Belaunde Aubry - Partido Político Adelante
2	Luis Castañeda - Solidaridad Nacional
3	Keiko Fujimori - Fuerza 2011
4	Ollanta Humala - Gana Perú
5	Pedro Pablo Kuczynski - Alianza por el Gran Cambio
6	Ricardo Noriega Salaverry - Despertar Nacional
7	José Antonio Nique de la Puente - Fonavistas del Perú
8	Humberto Pinazo Bella - Justicia, Tecnología y Ecología
9	Manuel Rodríguez Cuadros - Partido Descentralista Fuerza Social
10	Juliana Edith Reymer Rodríguez - Fuerza Nacional
11	Alejandro Toledo - Perú Posible
99	No sabe / no responde (NO LEER)

3. Pensando en una hipotética segunda vuelta entre los siguientes posibles candidatos, ¿por cuál se decidiría?

a) ¿Luis Castañeda o Keiko Fujimori?

1 Luis Castañeda	2 Keiko Fujimori	9 NS/NR
------------------	------------------	---------

b) ¿Luis Castañeda o Alejandro Toledo?

1 Luis Castañeda	2 Alejandro Toledo	9 NS/NR
------------------	--------------------	---------

c) ¿Luis Castañeda u Ollanta Humala?

1 Luis Castañeda	2 Ollanta Humala	9 NS/NR
------------------	------------------	---------

d) ¿Keiko Fujimori o Alejandro Toledo?

1 Keiko Fujimori	2 Alejandro Toledo	9 NS/NR
------------------	--------------------	---------

e) ¿Ollanta Humala o Keiko Fujimori?

1 Ollanta Humala	2 Keiko Fujimori	9 NS/NR
------------------	------------------	---------

f) ¿Ollanta Humala o Alejandro Toledo?

1 Ollanta Humala	2 Alejandro Toledo	9 NS/NR
------------------	--------------------	---------

g) ¿Pedro Pablo Kuczynski o Alejandro Toledo?

1 Pedro Pablo Kuczynski	2 Alejandro Toledo	9 NS/NR
-------------------------	--------------------	---------

h) ¿Pedro Pablo Kuczynski o Keiko Fujimori?

1 Pedro Pablo Kuczynski	2 Keiko Fujimori	9 NS/NR
-------------------------	------------------	---------

i) ¿Pedro Pablo Kuczynski o Luis Castañeda?

1 Pedro Pablo Kuczynski	2 Luis Castañeda	9 NS/NR
-------------------------	------------------	---------

j) ¿Pedro Pablo Kuczynski u Ollanta Humala?

1 Pedro Pablo Kuczynski	2 Ollanta Humala	9 NS/NR
-------------------------	------------------	---------