

ESTADO DE LA OPINIÓN PÚBLICA

Encuesta Nacional Urbana-Rural

APROBACIÓN PRESIDENCIAL, DE INSTITUCIONES, MEDIOS Y PERIODISTAS

DIRECTOR EJECUTIVO
Fernando Tuesta Soldevilla

Daniel Cáceres
Edwin Cohaila
Lilía Condorhuaman
Alice López
Sandro Macassi
Vania Martínez
León Portocarrero
Eveling Salazar

INFORMES
iop@pucp.edu.pe

Teléfonos: 51.1.626-2000
Anexo 3700

Fax: 51.1.626-2908
Av. Universitaria 1801,
San Miguel, Lima - Perú.
Apartado 1761- Lima 100

Pontificia Universidad
Católica del Perú
108-REE/JNE

Encuétranos en:

<http://www.pucp.edu.pe/iop>
<http://blog.pucp.edu.pe/iop>
Facebook: Instituto de
Opinión Pública PUCP
Twitter: ioppucp
Scribd: BoletinesIOPpucp
Youtube: ioppucp
Videos PUCP: ioppucp
Textos PUCP: IOP

En este nuevo ***Estado de la Opinión Pública***, boletín del Instituto de Opinión Pública (IOP) de la Pontificia Universidad Católica del Perú (PUCP), presentamos información referida a los niveles de aprobación de la gestión presidencial y de la gestión de la alcaldesa de Lima Metropolitana, los niveles de confianza de algunas instituciones, así como los niveles de confianza de algunos medios de comunicación y periodistas, en relación a cómo estos se han comportado durante la campaña presidencial de segunda vuelta.

Encontraremos que la aprobación del presidente Alán García, llegando al final de su mandato, se mantiene en un nivel bajo. Consecuencia de ello es que después de llegar a su nivel más alto en lo que va del año (31%), este ha descendido a un 28%.

Es importante hacer notar que sus mayores cifras de aprobación, que no llegan a ser de más del 45%, se encuentran en la ciudad de Lima y en los niveles socioeconómicos A/B.

En el caso de las tres instituciones más importantes de la base de nuestra democracia, como lo son el Poder Judicial, el Congreso de la República y el Gobierno, los niveles de mucha/alguna confianza sobre estos están bajo el 25%. Lo peculiar de ello es que si analizamos estos datos por dominio geográfico (norte, sur, centro y oriente), los niveles más altos de confianza en estas tres instituciones, en comparación con las cifras de otras regiones, se encuentra en el norte del país, aunque ninguna de ellas pasa del 31%.

Sobre la gestión de la alcaldesa Susana Villarán, la cifra de aprobación de esta (pregunta realizada solo en Lima Metropolitana), tiene un notorio descenso, pues ha pasado de tener 33%, a estar ahora en un 27%.

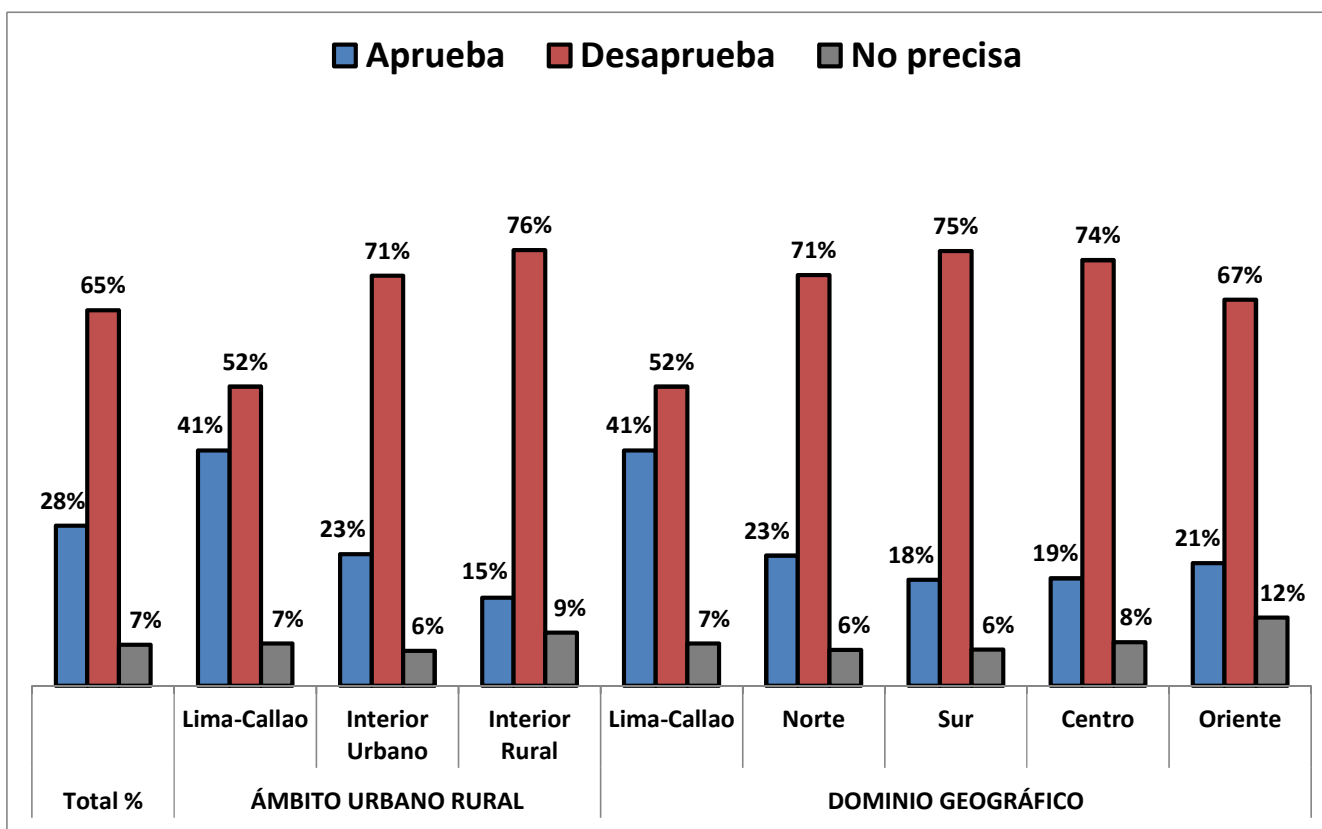
Encuentre en este nuevo ***Estado de la Opinión Pública*** toda esta y más importante información sobre aprobación presidencial, confianza de instituciones y satisfacción de la democracia.

ENCUESTA NACIONAL URBANA - RURAL

APROBACIÓN PRESIDENCIAL

En general, ¿diría usted que aprueba o desaprueba la gestión del presidente de la república, Alan García? - Por ámbito urbano/rural y dominio geográfico

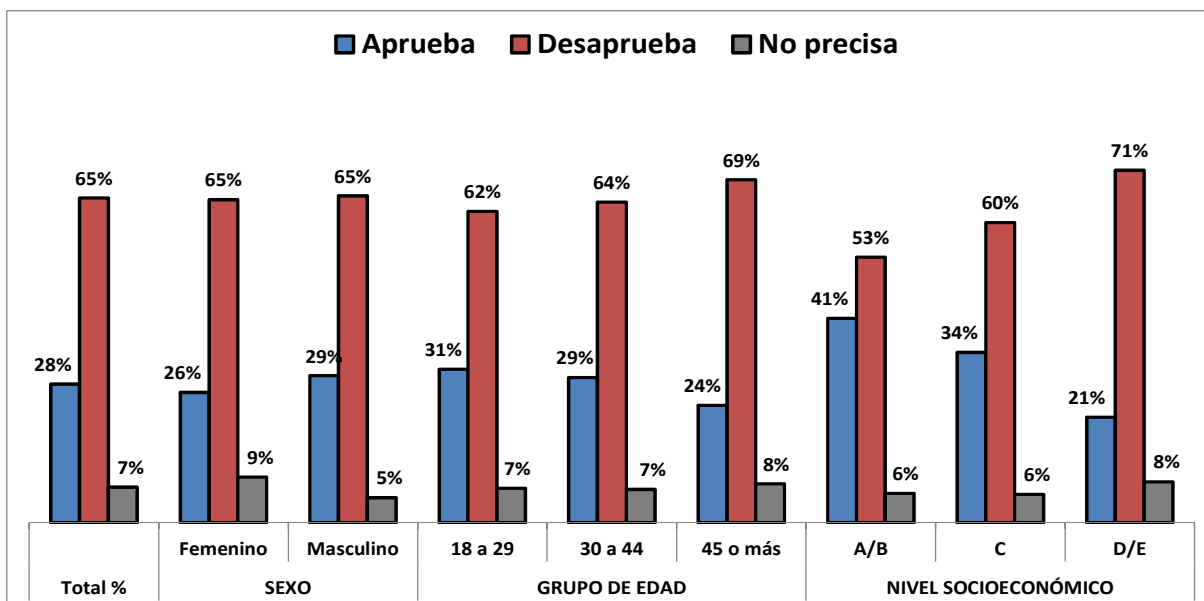
RESPUESTAS	Total %	ÁMBITO URBANO RURAL			DOMINIO GEOGRÁFICO				
		Lima-Callao	Interior Urbano	Interior Rural	Lima-Callao	Norte	Sur	Centro	Oriente
Aprueba	28	41	23	15	41	23	18	19	21
Desaprueba	65	52	71	76	52	71	75	74	67
No precisa	7	7	6	9	7	6	6	8	12
Total %	100	100	100	100	100	100	100	100	100
Base de entrevistas ponderada	1800	643	805	352	643	499	377	154	126



Año VI / Mayo de 2011

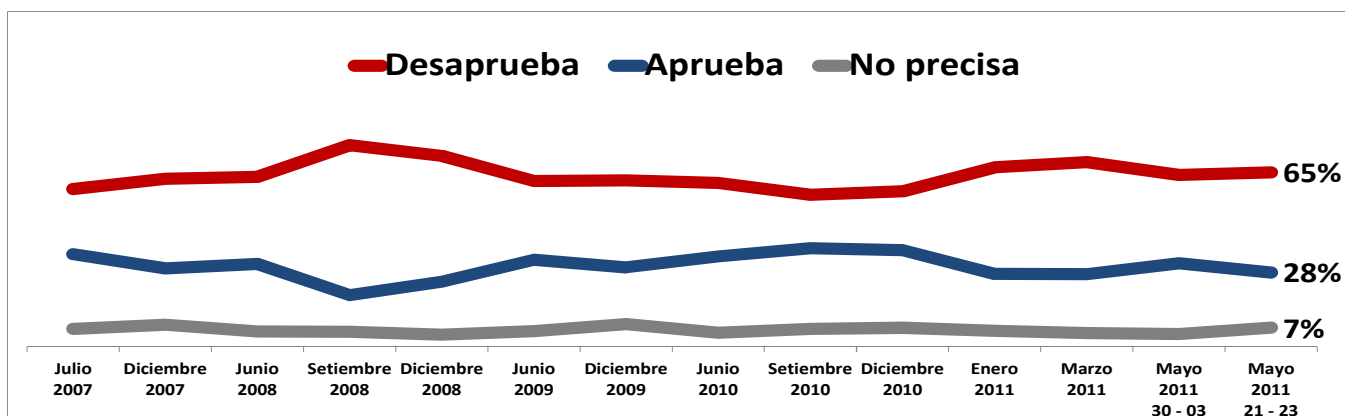
En general, ¿diría usted que aprueba o desaprueba la gestión del presidente de la república, Alan García? - Por sexo, edad y nivel socioeconómico

RESPUESTAS	Total %	SEXO		GRUPO DE EDAD			NIVEL SOCIOECONÓMICO		
		Femenino	Masculino	18 a 29	30 a 44	45 o más	A/B	C	D/E
Aprueba	28	26	29	31	29	24	41	34	21
Desaprueba	65	65	65	62	64	69	53	60	71
No precisa	7	9	5	7	7	8	6	6	8
Total %	100	100	100	100	100	100	100	100	100
Base de entrevistas ponderada	1800	910	890	613	580	607	237	559	1005



¿Diría usted que aprueba o desaprueba la gestión del presidente de la república, Alan García? Serie

RESPUESTAS	Julio 2007	Diciembre 2007	Junio 2008	Setiembre 2008	Diciembre 2008	Junio 2009	Diciembre 2009	Junio 2010	Setiembre 2010	Diciembre 2010	Enero 2011	Marzo 2011	Mayo 2011 30 - 03	Mayo 2011 21 - 23
Aprueba	35	29	31	19	24	32	30	34	37	36	27	27	31	28
Desaprueba	59	63	63	75	71	62	62	61	57	58	67	69	64	65
No precisa	7	8	6	6	4	6	8	5	7	7	6	5	5	7
Total %	100	100	100	100	100	100	100	100	100	100	100	100	100	100
Base de entrevistas ponderada	1200	1205	1208	1235	1197	1259	1262	1235	1295	1515	1570	1570	1570	1800

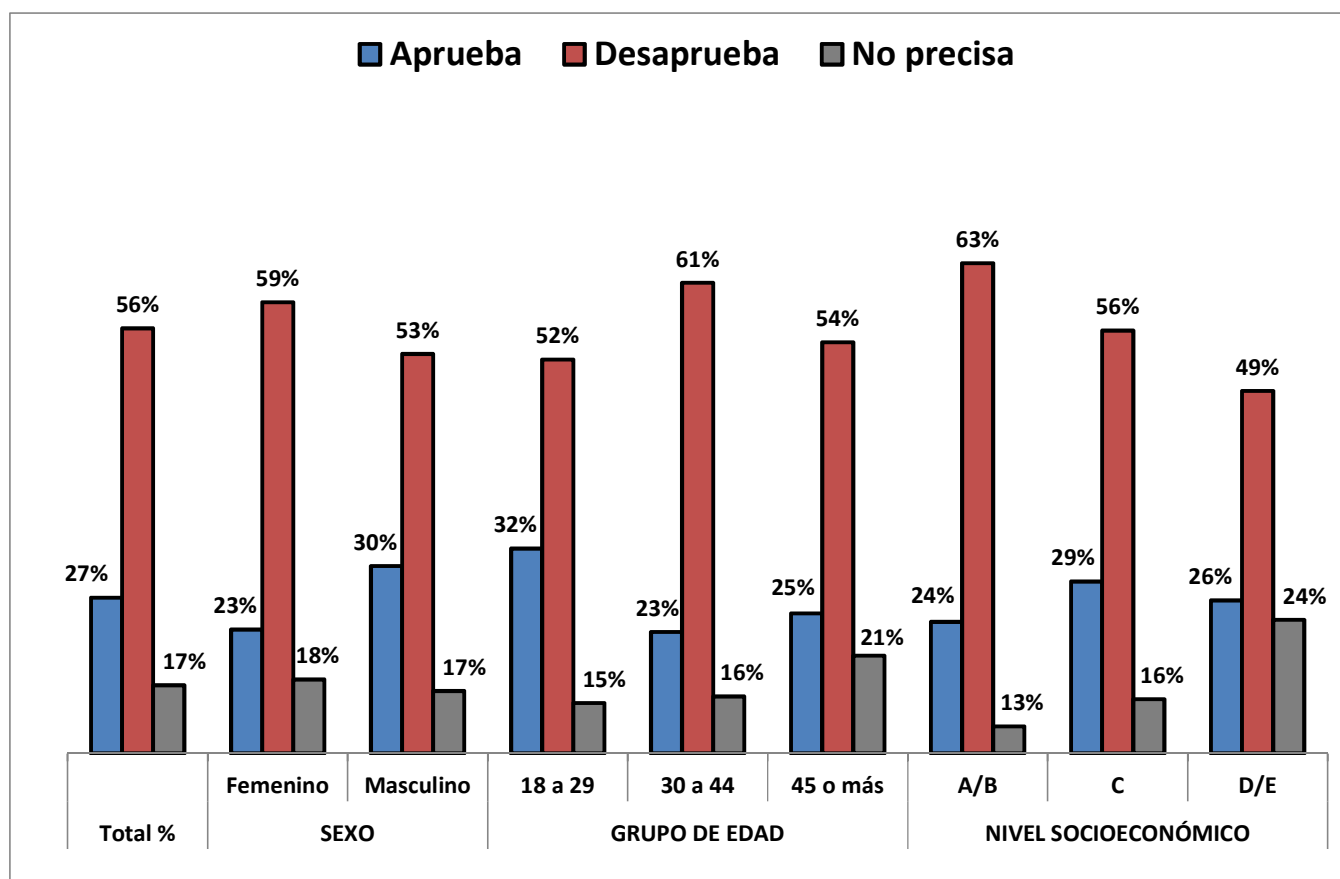


Año VI / Mayo de 2011

APROBACIÓN MUNICIPAL

En general, ¿diría usted que aprueba o desaprueba la gestión de la Alcaldesa de Lima, Susana Villarán? (pregunta realizada sólo en Lima Metropolitana)

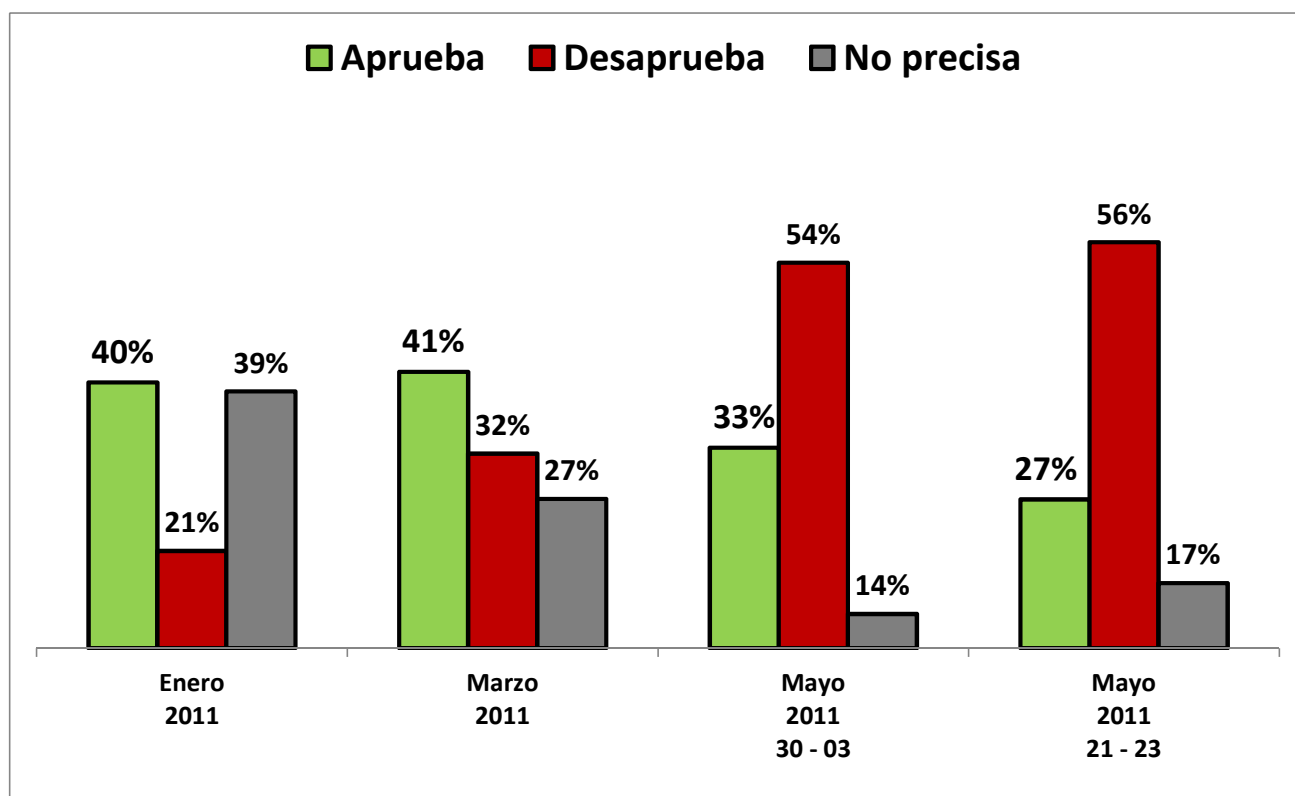
RESPUESTAS	Total %	SEXO		GRUPO DE EDAD			NIVEL SOCIOECONÓMICO		
		Femenino	Masculino	18 a 29	30 a 44	45 o más	A/B	C	D/E
Aprueba	27	23	30	32	23	25	24	29	26
Desaprueba	56	59	53	52	61	54	63	56	49
No precisa	17	18	17	15	16	21	13	16	24
Total %	100	100	100	100	100	100	100	100	100
Base de entrevistas ponderada	578	288	290	195	193	190	159	264	155



Año VI / Mayo de 2011

En general, ¿diría usted que aprueba o desaprueba la gestión de la Alcaldesa de Lima, Susana Villarán? - Serie (pregunta realizada sólo en Lima Metropolitana)

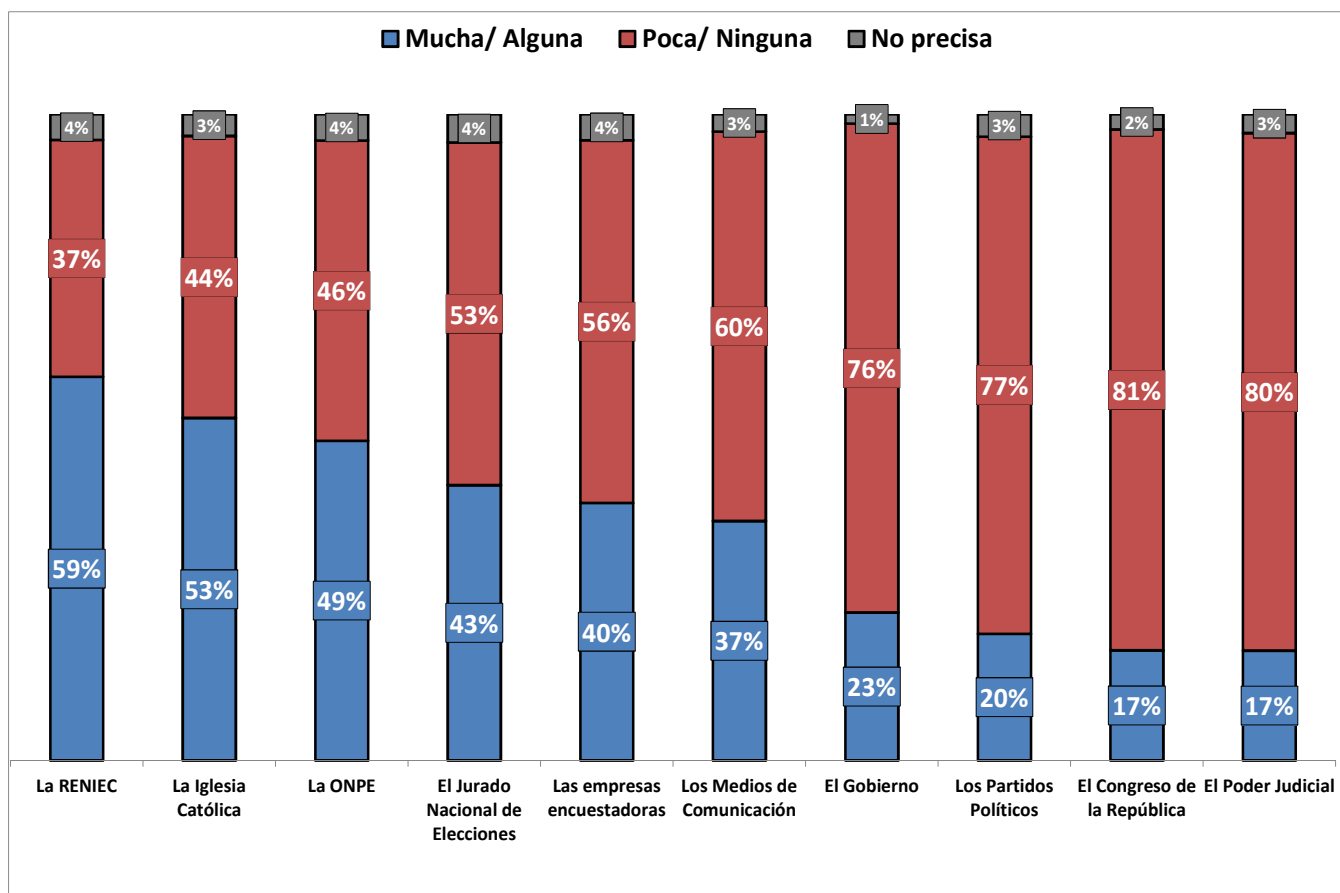
RESPUESTAS	Enero 2011	Marzo 2011	Mayo 2011 30 - 03	Mayo 2011 21 - 23
Aprueba	40	41	33	27
Desaprueba	21	32	54	56
No precisa	39	27	14	17
Total%	100	100	100	100
Base de entrevistas ponderada	504	504	504	578



CONFIANZA EN INSTITUCIONES

¿Usted tiene mucha, alguna, poca o ninguna confianza en las siguientes instituciones?

Instituciones	Mucha/ Alguna	Poca/ Ninguna	No precisa	Total %
La RENIEC	59	37	4	100
La Iglesia Católica	53	44	3	100
La ONPE	49	46	4	100
El Jurado Nacional de Elecciones	43	53	4	100
Las empresas encuestadoras	40	56	4	100
Los Medios de Comunicación	37	60	3	100
El Gobierno	23	76	1	100
Los Partidos Políticos	20	77	3	100
El Congreso de la República	17	81	2	100
El Poder Judicial	17	80	3	100



Año VI / Mayo de 2011

¿Usted tiene mucha, alguna, poca o ninguna confianza en el Gobierno?

RESPUESTAS	Total %	ÁMBITO URBANO RURAL			DOMINIO GEOGRÁFICO				
		Lima-Callao	Interior Urbano	Interior Rural	Lima-Callao	Norte	Sur	Centro	Oriente
Mucha / Alguna	23	22	24	21	22	30	19	19	16
Poca / Ninguna	76	78	74	75	78	69	79	80	78
No precisa	1	0	2	4	0	1	3	1	6
Total %	100	100	100	100	100	100	100	100	100
Base de entrevistas ponderada	1800	643	805	352	643	499	377	154	126

¿Usted tiene mucha, alguna, poca o ninguna confianza en el Congreso de la República?

RESPUESTAS	Total %	ÁMBITO URBANO RURAL			DOMINIO GEOGRÁFICO				
		Lima-Callao	Interior Urbano	Interior Rural	Lima-Callao	Norte	Sur	Centro	Oriente
Mucha / Alguna	17	14	19	17	14	29	11	12	11
Poca / Ninguna	81	86	78	76	86	68	85	86	83
No precisa	2	0	2	6	0	3	4	3	5
Total %	100	100	100	100	100	100	100	100	100
Base de entrevistas ponderada	1800	643	805	352	643	499	377	154	126

¿Usted tiene mucha, alguna, poca o ninguna confianza en el Poder Judicial?

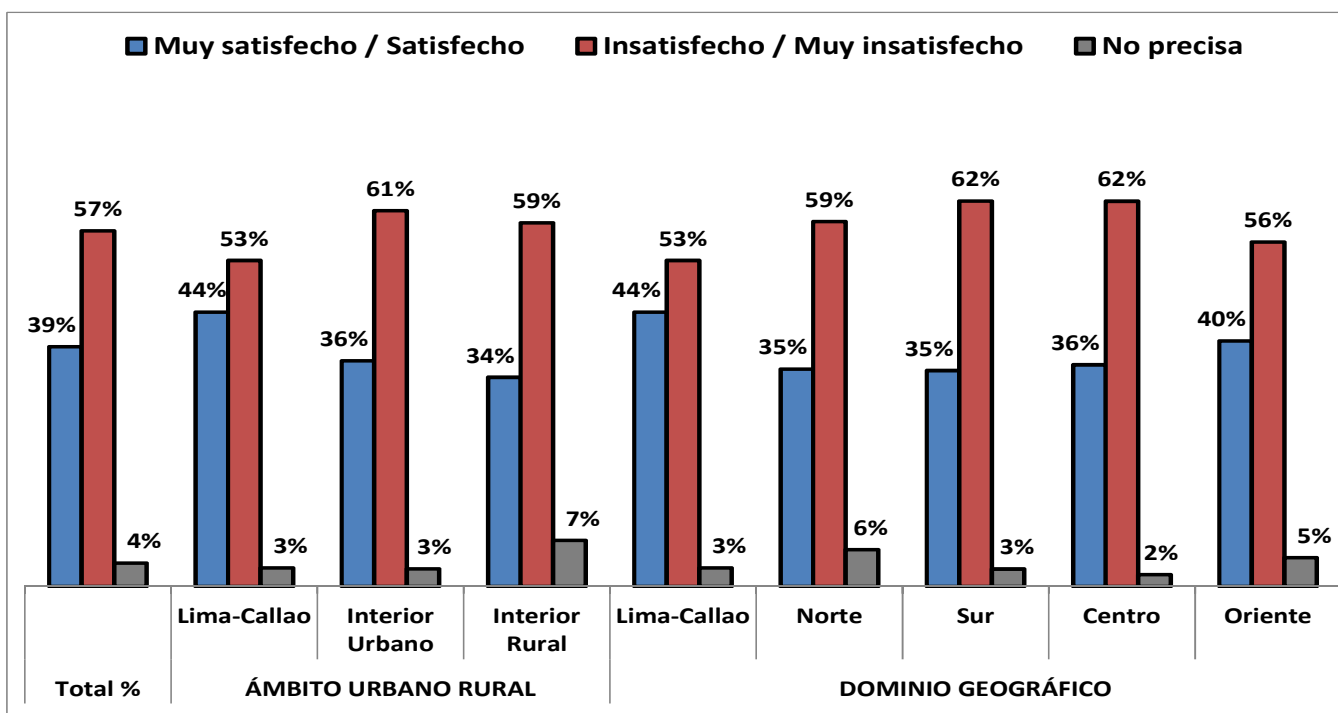
RESPUESTAS	Total %	ÁMBITO URBANO RURAL			DOMINIO GEOGRÁFICO				
		Lima-Callao	Interior Urbano	Interior Rural	Lima-Callao	Norte	Sur	Centro	Oriente
Mucha / Alguna	17	11	19	22	11	31	10	15	14
Poca / Ninguna	80	87	78	72	87	67	86	80	80
No precisa	3	2	2	6	2	2	4	5	5
Total %	100	100	100	100	100	100	100	100	100
Base de entrevistas ponderada	1800	643	805	352	643	499	377	154	126

Año VI / Mayo de 2011

SATISFACCIÓN DE LA DEMOCRACÍA

**En general, ¿qué tan satisfecho está usted con el funcionamiento de la democracia en el Perú?
Por ámbito urbano/rural y dominio geográfico**

RESPUESTAS	Total %	ÁMBITO URBANO RURAL			DOMINIO GEOGRÁFICO				
		Lima-Callao	Interior Urbano	Interior Rural	Lima-Callao	Norte	Sur	Centro	Oriente
Muy satisfecho / Satisfecho	39	44	36	34	44	35	35	36	40
Insatisfecho / Muy insatisfecho	57	53	61	59	53	59	62	62	56
No precisa	4	3	3	7	3	6	3	2	5
Total %	100	100	100	100	100	100	100	100	100
Base de entrevistas ponderada	1800	643	805	352	643	499	377	154	126



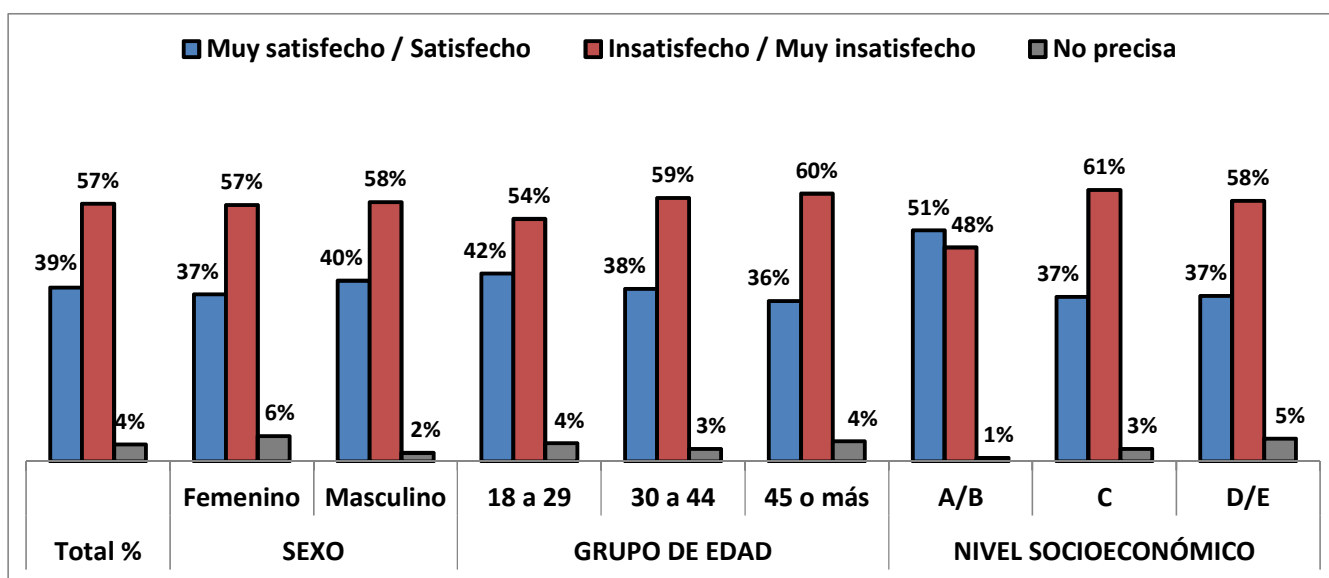
**En general, ¿qué tan satisfecho está usted con el funcionamiento de la democracia en el Perú?
Según el candidato(a) por el cual va a votar en segunda vuelta**

Respuestas	Total %	Si las elecciones presidenciales fueran mañana, ¿por quién votaría usted?			
		Keiko Fujimori Fuerza 2011	Ollanta Humala Gana Perú	Blanco / Viciado	No sabe / No precisa
Muy satisfecho	1.3	2	1	0	0
Satisfecho	37.5	48	29	33	32
Insatisfecho	47.5	41	53	55	45
Muy insatisfecho	9.9	5	14	11	15
No sabe / No precisa	3.8	4	3	1	9
Total %	100.0	100	100	100	100
Base de entrevistas ponderada	1800	770	761	159	110

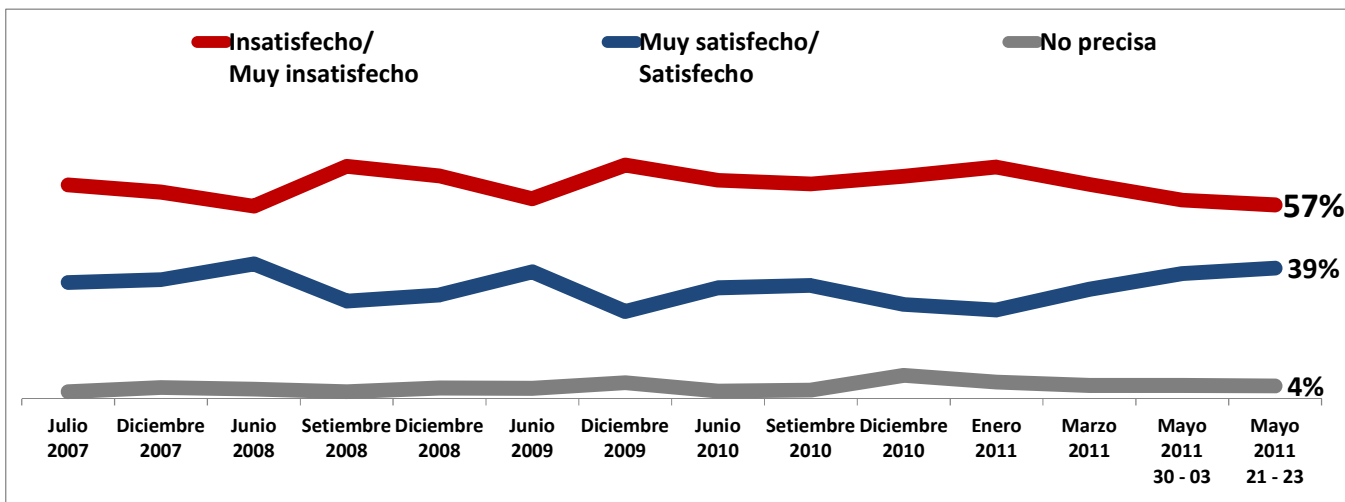
Año VI / Mayo de 2011

En general, ¿qué tan satisfecho está usted con el funcionamiento de la democracia en el Perú? Por sexo, edad y nivel socioeconómico

RESPUESTAS	Total %	SEXO		GRUPO DE EDAD			NIVEL SOCIOECONÓMICO		
		Femenino	Masculino	18 a 29	30 a 44	45 o más	A/B	C	D/E
Muy satisfecho / Satisfecho	39	37	40	42	38	36	51	37	37
Insatisfecho / Muy insatisfecho	57	57	58	54	59	60	48	61	58
No precisa	4	6	2	4	3	4	1	3	5
Total %	100	100	100	100	100	100	100	100	100
Base de entrevistas ponderada	1800	910	890	613	580	607	237	559	1005



En general, ¿qué tan satisfecho está usted con el funcionamiento de la democracia en el Perú? Serie



Año VI / Mayo de 2011

CONFIANZA EN PERIODISTAS Y MEDIOS DE COMUNICACIÓN

Hablando de los siguientes periodistas ¿Usted confía o no confía en ...

Periodistas	Confía	No confía	No precisa	Total %
Federico Salazar	56	21	23	100
Rosa María Palacios	50	27	23	100
Mónica Delta	42	33	25	100
Nicolás Lúcar	33	38	29	100
Pamela Vetiz	30	24	46	100
Cecilia Valenzuela	28	35	37	100
Augusto Alvarez Rodrich	26	30	44	100
Jaime Bayly	23	60	17	100
Aldo Mariátegui	22	37	41	100
Beto Ortiz	12	58	30	100
Augusto Thorndike	12	25	63	100
Roxana Cueva	11	27	62	100

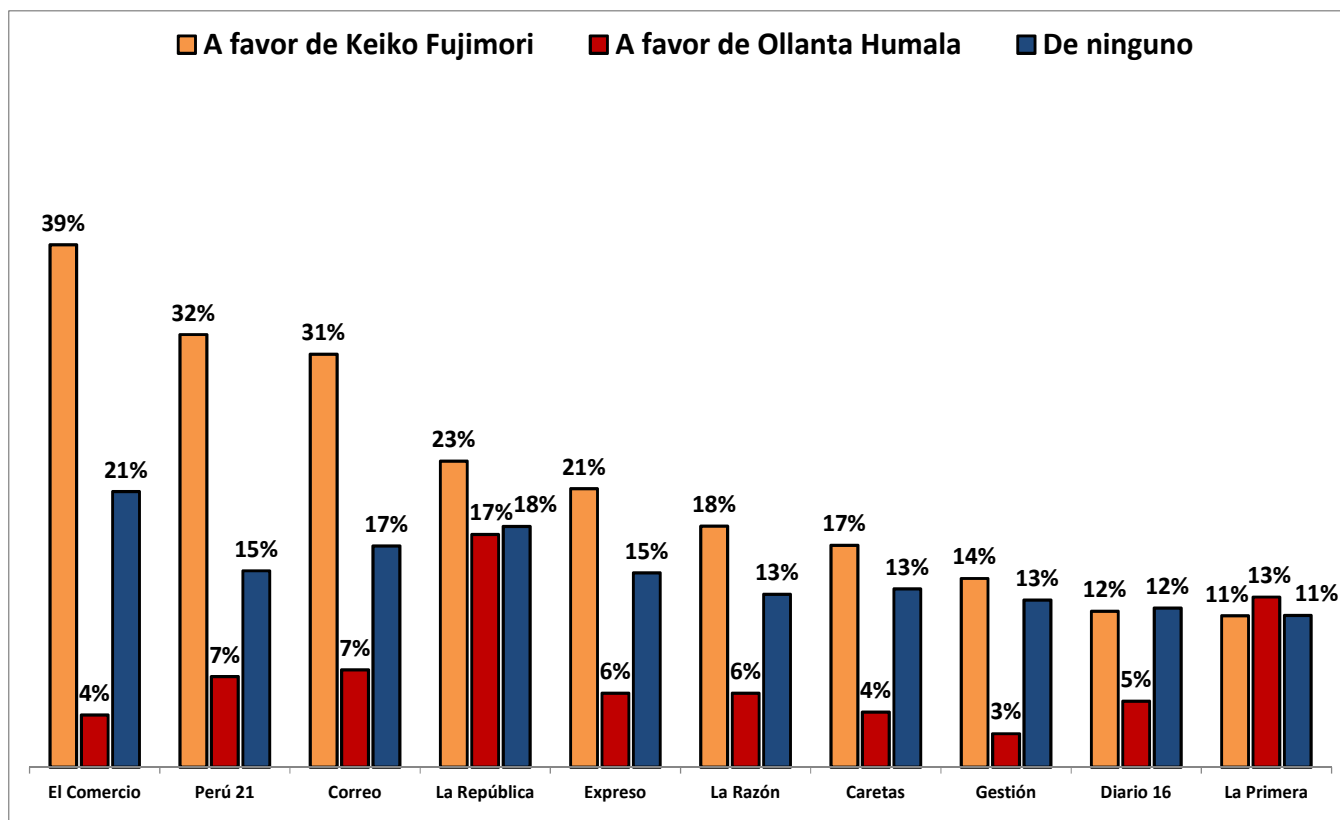
¿Considera usted que alguno de los siguientes periodistas viene realizando una campaña a favor de Keiko Fujimori, a favor de Ollanta Humala o de ninguno?

Periodistas	A favor de Keiko Fujimori	A favor de Ollanta Humala	De ninguno	No lo conoce	No precisa	Total %
Jaime Bayly	66	1	11	4	17	100
Mónica Delta	30	4	29	9	28	100
Rosa María Palacios	29	5	33	9	24	100
Aldo Mariátegui	26	5	20	18	31	100
Nicolás Lúcar	24	7	27	11	32	100
Beto Ortiz	22	7	22	13	36	100
Cecilia Valenzuela	21	5	25	15	34	100
Federico Salazar	21	4	41	9	26	100
Augusto Alvarez Rodrich	16	7	24	21	31	100
Pamela Vetiz	15	3	24	20	38	100
Roxana Cueva	11	3	17	27	42	100
Augusto Thorndike	11	2	17	28	42	100

Año VI / Mayo de 2011

Hablando de los medios de comunicación escritos, ¿considera usted que el siguiente medio viene realizando una campaña a favor de Keiko Fujimori, a favor de Ollanta Humala o de ninguno?

Periódicos y revistas	A favor de Keiko Fujimori	A favor de Ollanta Humala	De ninguno	No precisa	Total %
El Comercio	39	4	21	36	100
Perú 21	32	7	15	46	100
Correo	31	7	17	45	100
La República	23	17	18	42	100
Expreso	21	6	15	59	100
La Razón	18	6	13	63	100
Caretas	17	4	13	66	100
Gestión	14	3	13	71	100
Diario 16	12	5	12	71	100
La Primera	11	13	11	64	100



FICHA TÉCNICA

- Título del estudio: Encuesta de Opinión Mayo 2011.
- Objetivos del Estudio: Aprobación presidencial y de autoridades; confianza en instituciones y en periodistas y medios de comunicación.
- Encuestadora: Pontificia Universidad Católica del Perú
- N° de registro: 0108-REE/JNE
- Universo o población objetivo: Hombres y mujeres de 18 años o más, habitantes de 19 regiones del país (ver detalle de provincias y distritos en lista adjunta).
- Tamaño de la muestra: 1800 personas entrevistadas.
- Error y nivel de confianza estimados: $\pm 2,31\%$ con un nivel de confianza del 95%, asumiendo 50%-50% de heterogeneidad, bajo el supuesto de muestreo aleatorio simple.
- Cobertura: 146 distritos en 40 provincias pertenecientes a 19 regiones del país.
- Nivel de representatividad: Las provincias donde se realizaron las entrevistas concentran aproximadamente el [69%](#) de la población nacional de 18 o más años en el Perú.
- Procedimiento de muestreo: Se realizó una muestra probabilística polietápica de conglomerados, estratificada según región y ámbito rural y urbano. En cada estrato se seleccionó una muestra simple al azar de manzanas por computadora, posteriormente se realizó una muestra sistemática de viviendas en cada manzana seleccionada y se aplicaron cuotas de sexo y edad para la selección de personas al interior de las viviendas. En zonas urbanas, en una primera etapa se realizó una selección por computadora de manzanas; en la segunda etapa se realizó una selección de viviendas mediante muestreo sistemático. En zonas rurales se realizó una selección aleatoria de centros poblados con menos de 200 viviendas, ubicados a proximidad de carreteras en un radio no mayor a un día de distancia (ida y vuelta) de las ciudades principales o capitales de las provincias seleccionadas. Posteriormente en cada centro poblado escogido se realizó una selección de viviendas mediante el método de rutas aleatorias. Dentro de Lima se estratificó la muestra de acuerdo con grandes zonas de la ciudad (cono norte, cono este, cono sur, centro, cono oeste-suroeste).
- Marco muestral y fuentes secundarias: En el caso de las zonas urbanas del país, la selección de manzanas se realizó utilizando como marco muestral la cartografía digital del INEI del 2007. En el caso de las zonas rurales se usó la cartografía de centros poblados del INEI

Año VI / Mayo de 2011

• Etapas de muestreo

Etapa	Ámbito	Unidades	Procedimientos														
Primera	Lima-Callao	Manzanas	<p>Se seleccionan por computadora las manzanas que han sido codificadas por el INEI en la cartografía digital 2007 de Lima y Callao. De antemano se determinó la distribución de manzanas a seleccionar por estratos zonales de Lima: Lima antigua, Lima sur, Lima norte, Lima este, Lima moderna.</p> <table border="1"> <thead> <tr> <th>Estratos zonales</th> <th>Distritos</th> </tr> </thead> <tbody> <tr> <td>Lima Antigua</td> <td>Lima, Breña, La Victoria, Rímac, San Luis</td> </tr> <tr> <td>Lima Moderna</td> <td>Barranco, Jesús María, La Molina, Lince, Magdalena del Mar, Pueblo Libre, Miraflores, San Borja, San Isidro, San Miguel, Santiago de Surco, Surquillo</td> </tr> <tr> <td>Lima Norte</td> <td>Santa Rosa, Ancón, Carabayllo, Comas, Independencia, Los Olivos, Puente Piedra, San Martín de Porres</td> </tr> <tr> <td>Lima Este</td> <td>Cieneguilla, Ate, Chaclacayo, El Agustino, Lurigancho, San Juan de Lurigancho, Santa Anita</td> </tr> <tr> <td>Lima Sur</td> <td>Chorrillos, San Juan de Miraflores, Villa El Salvador, Villa María del Triunfo</td> </tr> <tr> <td>Callao</td> <td>Callao, Bellavista, Carmen de la Legua, La Perla, La Punta, Ventanilla</td> </tr> </tbody> </table> <p>En cada manzana o unidad de muestreo primaria seleccionada se aplicarían 8 encuestas.</p>	Estratos zonales	Distritos	Lima Antigua	Lima, Breña, La Victoria, Rímac, San Luis	Lima Moderna	Barranco, Jesús María, La Molina, Lince, Magdalena del Mar, Pueblo Libre, Miraflores, San Borja, San Isidro, San Miguel, Santiago de Surco, Surquillo	Lima Norte	Santa Rosa, Ancón, Carabayllo, Comas, Independencia, Los Olivos, Puente Piedra, San Martín de Porres	Lima Este	Cieneguilla, Ate, Chaclacayo, El Agustino, Lurigancho, San Juan de Lurigancho, Santa Anita	Lima Sur	Chorrillos, San Juan de Miraflores, Villa El Salvador, Villa María del Triunfo	Callao	Callao, Bellavista, Carmen de la Legua, La Perla, La Punta, Ventanilla
	Estratos zonales	Distritos															
	Lima Antigua	Lima, Breña, La Victoria, Rímac, San Luis															
Lima Moderna	Barranco, Jesús María, La Molina, Lince, Magdalena del Mar, Pueblo Libre, Miraflores, San Borja, San Isidro, San Miguel, Santiago de Surco, Surquillo																
Lima Norte	Santa Rosa, Ancón, Carabayllo, Comas, Independencia, Los Olivos, Puente Piedra, San Martín de Porres																
Lima Este	Cieneguilla, Ate, Chaclacayo, El Agustino, Lurigancho, San Juan de Lurigancho, Santa Anita																
Lima Sur	Chorrillos, San Juan de Miraflores, Villa El Salvador, Villa María del Triunfo																
Callao	Callao, Bellavista, Carmen de la Legua, La Perla, La Punta, Ventanilla																
Urbano	Manzanas	<p>Se seleccionan por computadora las manzanas codificadas por el INEI en la cartografía digital 2007 del casco urbano correspondiente a las 19 regiones y 32 provincias donde se realizó el estudio.</p> <p>En cada manzana o unidad de muestreo primaria seleccionada se aplicarían 5 encuestas.</p>															
Rural	CCPP	<p>Se preseleccionaron los CCPP de un marco muestral conformado por centros poblados con menos de 200 viviendas, definidos como rurales, y del tipo "anexo" o "caserío", ubicados a proximidad de carreteras en un radio no mayor a un día de distancia (ida y vuelta) de las ciudades principales o capitales de las provincias donde se realizó el estudio. La relación de centros poblados rurales se obtuvo de la cartografía del INEI 2002 y 2007.</p> <p>En cada CCPP o unidad de muestreo primaria seleccionada al azar se aplicarían 5 encuestas.</p>															
Segunda	Lima-Callao	Viviendas	<p>Salto sistemático con inicio aleatorio. El recorrido de la manzana se realizó en el sentido de las agujas del reloj. En caso de rechazo, viviendas desocupadas, miembros del hogar ausentes, u otros impedimentos para realizar la encuesta, la vivienda seleccionada se reemplazó por la siguiente, hasta lograr una encuesta efectiva. Luego se continuó con el salto sistemático para seleccionar la siguiente vivienda.</p> <p>Si el encuestado no completó el número de encuestas asignado a la unidad de muestreo primaria, se continuó con la manzana contigua, en la calle paralela a la manzana de inicio.</p>														
	Interior urbano	Viviendas	<p>Salto sistemático con inicio aleatorio. El recorrido de la manzana se realizó en el sentido de las agujas del reloj. En caso de rechazo, viviendas desocupadas, miembros del hogar ausentes, u otros impedimentos para realizar la encuesta, la vivienda seleccionada se reemplazó por la siguiente, hasta lograr una encuesta efectiva. Luego se continuó con el salto sistemático para seleccionar la siguiente vivienda.</p> <p>Si el encuestado no completó el número de encuestas asignado a la unidad de muestreo primaria, se continuó con la manzana contigua, en la calle paralela a la manzana de inicio.</p>														
	Rural	Viviendas	<p>Mediante el método de rutas aleatorias.</p> <p>El recorrido se realizará siguiendo un croquis del CCPP que previamente debe dibujarse, en dicho croquis se señalarán viviendas, locales y lugares de referencia. En caso de rechazo, viviendas desocupadas, miembros del hogar ausentes, u otros impedimentos para realizar la encuesta, la vivienda seleccionada se reemplazó por la siguiente, y así sucesivamente hasta completar la cantidad planificada de encuestas, según las cuotas de sexo y edad predeterminadas. En caso de no completarse la cuota se continuará con el anexo o caserío más cercano.</p>														
Tercera	Lima-Callao	Personas	<p>Por cuotas de sexo y edad, a través de una tabla de asignación adecuada a cada estrato zonal: Lima antigua, Lima sur, Lima norte, Lima este, Lima moderna y Callao.</p>														
	Interior urbano	Personas	<p>Por cuotas de sexo y edad asignadas aleatoriamente por computadora a cada unidad de muestreo primaria.</p>														
	Rural	Personas	<p>Por cuotas de sexo y edad asignadas aleatoriamente por computadora a cada unidad de muestreo primaria.</p>														

Año VI / Mayo de 2011

- Procedimiento de selección del entrevistado: Tanto en zonas urbanas como en zonas rurales, la selección del entrevistado se realizó mediante el método de cuotas por sexo y edad, determinadas por la distribución demográfica de la población.
- Ponderación de la muestra: Los resultados han sido ponderados en función del peso poblacional de cada departamento y zona urbano/rural según los resultados del Censo 2007, proporcionados por el INEI. En el caso de Lima Metropolitana – Callao, la ponderación además incorpora el peso de cada zona de la ciudad.
- Tasa de respuesta: 47.3% en general, en Lima y Callao 37.2%, en el interior urbano 53% y en el interior rural 57.1%.
- Cuestionario con preguntas planteadas (ver adjunto).
- Técnica de recolección de datos: Mediante entrevistas directas en las viviendas seleccionadas.
- Supervisión de campo: Se supervisó el 30% de las entrevistas realizadas mediante reentrevista directa en la vivienda del entrevistado.
- Fechas de aplicación: Entre el 21 al 23 de mayo del 2011.
- Financiamiento: Pontificia Universidad Católica del Perú.
- Página web: <http://www.pucp.edu.pe/iop>
- Email: iop@pucp.edu.pe
- Detalle de los distritos donde se realizaron las entrevistas: Ver lista adjunta.

Año VI / Mayo de 2011

Departamento	Provincia	Distrito
Ancash	Huaraz	Huaraz, Independencia, Olleros, Tarica
	Carhuaz	Anta, Marcará, Yungay
	Santa	Chimbote, Nuevo Chimbote
Arequipa	Arequipa	Arequipa, Alto Selva Alegre, Cayma, Cerro Colorado, Jacobo Hunter, Mariano Melgar, Miraflores, Paucarpata, Sachaca, Socabaya, Tiabaya, José Luis Bustamante y Rivero
Ayacucho	Huamanga	Ayacucho, Chiara, San Juan Bautista
	Huanta	Huanta, Iguain
Cajamarca	Cajamarca	Cajamarca, Jesús, Llacanora, Baños del Inca
Callao	Callao	Callao, Carmen de la Legua, La Perla, Ventanilla
Cusco	Cusco	Cusco, Poroy, San Jerónimo, San Sebastián, Santiago, Wanchaq
	Anta	Pucyura
	Calca	San Salvador
	Urubamba	Chinchero
Huancavelica	Huancavelica	Huancavelica
	Tayacaja	Acraquia
Huánuco	Huánuco	Huánuco, Amárilis, Santa María del Valle, Pilcomarca
	Ambo	Conchamarca
Ica	Ica	Ica, Tinguíña, Parcona, Subtanjalla
Junín	Huancayo	Huancayo, Chilca, El Tambo
	Jauja	Ataura, Huertas
	Chupaca	Huamancaca Chico, San Juan de Iscos
La Libertad	Trujillo	Trujillo, El Porvenir, Florencia de Mora, Huanchaco, La Esperanza, Laredo, Víctor Larco Herrera
	Ascope	Paiján
	Otuzco	Otuzco
Lambayeque	Chiclayo	Chiclayo, José Leonardo Ortiz, La Victoria, Monsefú, Pimentel, Tumbán
	Ferreñafe	Ferreñafe
	Lambayeque	Lambayeque

Departamento	Provincia	Distrito
Lima	Barranca	Barranca
	Cañete	San Vicente de Cañete, Imperial, Mala
	Huaral	Huaral, Chancay
	Huaura	Huacho, Hualmay, Santa María
	Lima	Cercado de Lima, Ate, Breña, Carabayllo, Chorrillos, Comas, El Agustino, Independencia, Jesús María, La Molina, La Victoria, Lince, Los Olivos, Lurigancho, Lurín, Pueblo Libre, Miraflores, Pachacamac, Puente Piedra, Rímac, San Borja, San Isidro, San Juan de Lurigancho, San Juan de Miraflores, San Luis, San Martín de Porres, San Miguel, Santa Anita, Santiago de Surco, Surquillo, Villa El Salvador y Villa María del Triunfo
Loreto	Maynas	Iquitos, Punchana, Belén, San Juan Bautista
Piura	Piura	Piura, Castilla, Catacaos, Cura Mori, La Arena, La Unión, Tambo Grande
	Sullana	Sullana, Bellavista
Puno	Puno	Puno, Chucuito
	San Román	Juliaca
San Martín	Picota	Tres Unidos
	San Martín	San Martín, La Banda de Shilcayo, Morales, Sauce
Tacna	Tacna	Tacna, Ciudad Nueva, Coronel Gregorio Albarracín Lanchipa
Ucayali	Coronel Portillo	Calleria, Yarinacocha, Manantay, Campo Verde